

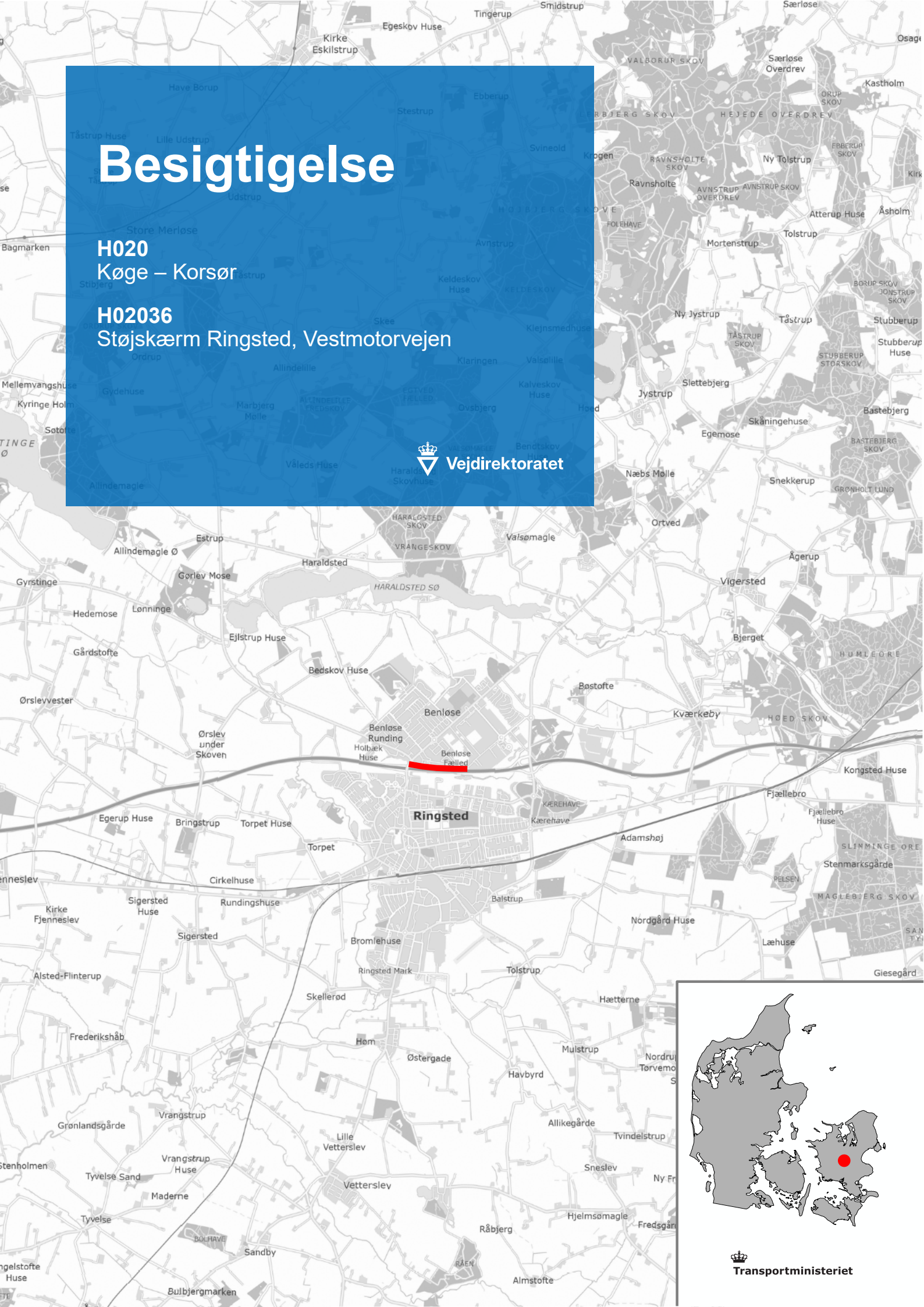
# Besigtigelse

**H020**  
Køge – Korsør

**H02036**  
Støjskærm Ringsted, Vestmotorvejen



**Vejdirektoratet**



**Transportministeriet**



Vejdirektoratet har kontorer i:

Aalborg, Fløng, Middelfart,  
Næstved, Skanderborg og  
København

Find mere information på  
[vejdirektoratet.dk](http://vejdirektoratet.dk)

Vejdirektoratet  
Carsten Niebuhrs Gade 43  
1577 København V

Telefon 7244 3333  
[vd@vd.dk](mailto:vd@vd.dk)  
[vejdirektoratet.dk](http://vejdirektoratet.dk)



**Transportministeriet**

Sags ID  
H02036-RAD-ARE-TEB-0001

Sagsbehandler  
Rasmus Ørtoft

E-mail  
raoe2@vd.dk

Telefon  
+45 7244 3294

Dato  
8. januar 2026

---

# Forslag til Tekniske Bestemmelser

H02036 Anlæg af ny støjskærm langs Vestmotorvejen ved Benløse

## BESIGTIGELSE

for strækningen H020 Køge - Korsør, km. 59.825 – 60.915.

**Januar 2026**



## Indholdsfortegnelse

<b>Forudsætninger</b> .....	<b>3</b>
Myndighedsgodkendelser .....	3
<b>Tegningsliste</b> .....	<b>4</b>
<b>Projektbeskrivelse</b> .....	<b>5</b>
Strækningen .....	5
Dimensioneringshastighed .....	5
Afvanding .....	5
Støjafskærmning .....	5
<b>Generelle bestemmelser</b> .....	<b>6</b>
Vejbyggelinjer .....	6
Adgangsbegrænsning .....	6
Arbejdsareal m.v. ....	6
<b>Øvrige forhold</b> .....	<b>6</b>
Vejmyndigheder .....	6
Fremmede ledninger .....	6
<b>Særlige bestemmelser</b> .....	<b>7</b>

## Bilag

Tegninger jf. Tegningsliste



## Forudsætninger

Projektet omfatter etablering af støjskærm langs Vestmotorvejen H020 ved Benløse. Projektet udføres i henhold til Infrastrukturplanen 2035 af 28. juni 2021 mellem regeringen (Socialdemokratiet), Venstre, Dansk Folkeparti, Socialistisk Folkeparti, Radikale Venstre, Enhedslisten, Det Konservative Folkeparti, Nye Borgerlige, Liberal Alliance, Alternativet og Kristendemokraterne om pulje til øget indsats for bekæmpelse af trafikstøj (jf. finanslovens, § 28.21.21 Mindre anlægsprojekter).

Transportministeriet har i brev af 12. august 2025 henvist projektet til behandling ved Ekspropriationskommissionen, jf. lov om fremgangsmåden ved ekspropriation vedrørende fast ejendom, § 12, stk. 1.

## Myndighedsgodkendelser

- **Vejlovens § 24 stk. 2**
  - Ringsted Kommune har på deres udvalgsmøde d. 22. oktober 2025 afgivet udtalelse efter vejlovens § 24, stk. 2.
  
- **Spildevandsbekendtgørelsen § 65, stk. 2**
  - Vejdirektoratet har d. 10. januar 2025 fra Ringsted Kommune modtaget afgørelse om, at der ikke er væsentligt ændrede forhold og at der dermed ikke kræves ny udledningstilladelse.
  
- Anlægget skal vurderes for, om det er anmeldningspligtigt efter VVM-reglerne, der vil sige, om anlægget kan have væsentlige skadelige indvirkninger på miljøet. Vejdirektoratet har vurderet, at projektet samlet set ikke vil have en væsentlig negativ indflydelse på miljøet i bred forstand, hvorfor projektet ikke skal anmeldes til screening for VVM-pligt.



## Tegningsliste

<b>Tegn.nr.</b>	<b>Emne</b>	<b>Stationering</b>	<b>Mål</b>	<b>Rev.</b>
H02036-1001	Oversigtsplan	59.800	1:25.000	-
H02036-33002	Besigtigelsesplan		1:1000	-
H02036-5003	Længdeprofil	Km. 59.800 – 60.350	1:100/1:1000	
H02036-5004	Længdeprofil	Km. 60.350 – 60.920	1:100/1:1000	-
H02036-7001	Normaltværnsnit		1:50	-



## Projektbeskrivelse

### Strækningen

Projektet omfatter etablering af støjskærm ved Benløse. Formålet med støjskærmen er at reducere støjgener fra motorvejen H020, Vestmotorvejen.

Støjskærmen etableres langs nordlig side af Vestmotorvejen, ud for Benløse. Støjskærmen etableres med en samlet længde på ca. 1.09 km.

Vejanlægget er beliggende i Ringsted Kommune.

### Dimensioneringshastighed

Motorvejen er beliggende i åbent land, hvor hastighedsbegrænsningen er 130 km/t.

### Afvanding

Alt afvanding sker til eksisterende afvandingssystem langs motorvejen.

Vestmotorvejen

Km. 59.825 – 60.564

På hele støjskærmsstrækningen 59.825 – 60.564 etableres støjskærmen i en afstand på 1,7 m fra asfaltkanten på nordlig side af Vestmotorvejen. Støjskærmen udføres åben mod terræn således overfladevand fra motorvejen ledes under støjskærmen og til eksisterende grøft.

På forsiden af støjskærmen er terrænet uændret og profileres som eksisterende.

Km. 60.564 - 60.915

På hele støjskærmsstrækningen 60.564 - 60.915 etableres støjskærmen i en afstand på 2,75 m fra asfaltkanten på nordlig side af Vestmotorvejen. Støjskærmen udføres tæt mod terræn og overfladevand opsamles i nyt trug ml. kørebane og støjskærm. Overfladevand der opsamles i trug ledet via udløb til grøft på naboside af støjskærmen.

Kommunen har vurderet, at vi ikke ændrer væsentligt i forholdende, hvorfor der efter spildevandsbekendtgørelsens §65, stk. 2, ikke skal søge ny udledningstilladelse.

### Støjafskærmning

Støjskærmshøjden for Vejdirektoratets støjskærm bliver 9 m over kørebane kant. Fra frakørselsrampen til Nordre Ringvej reduceres støjskærmshøjden i et jævnt forløb fra 9 m til 4 m.



## **Generelle bestemmelser**

### **Vejbyggelinjer**

De eksisterende byggelinjer langs H020 Køge - Korsør ændres ikke.

### **Adgangsbegrænsning**

Eksisterende tinglyst adgangsbegrænsning på strækningen opretholdes.

### **Arbejdsareal m.v.**

Der eksproprieres midlertidigt et areal til anstillingsplads. Arealet bruges til arbejdsareal, materialedepot m.v.

## **Øvrige forhold**

### **Vejmyndigheder**

Vejdirektoratet er vejmyndighed for statsvejen, Vestmotorvejen.

Ringsted Kommune er vejmyndighed for kommunevejen, Nordre Ringvej.

### **Fremmede ledninger**

Ledninger vil blive omlagt i fornødent omfang.

På aflagte overdragne vejarealer og afskårne eksproprierede arealer, hvori der findes ledninger, tinglyses ledningsdeklaration ved ledningsejernes foranledning.



## Særlige bestemmelser

### **Vestmotorvejen, Køge - Korsør (km 59.825 – 60.915)**

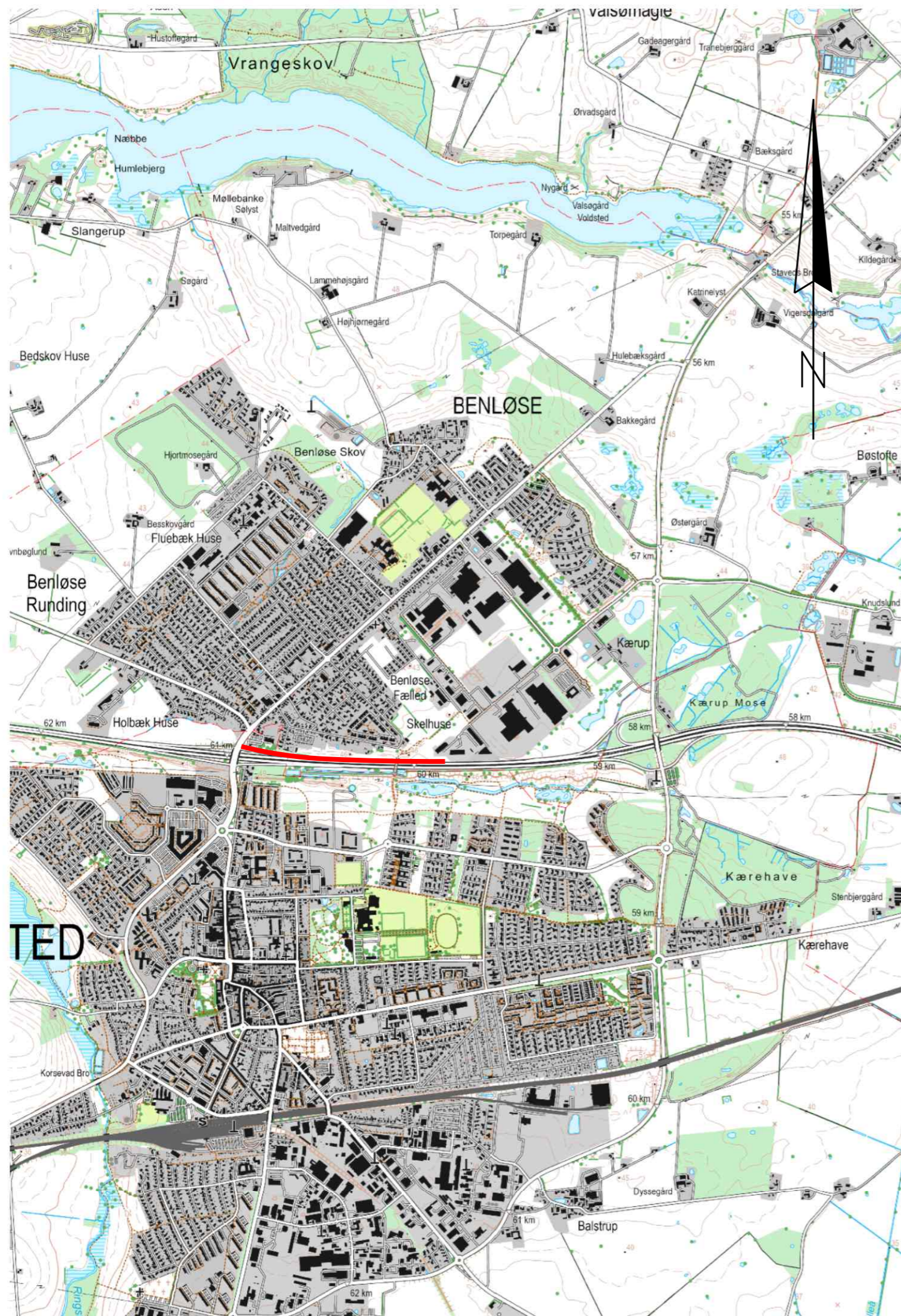
Når der anføres h.s. betyder det, at ændringen ligger til højre for vejen set i kørselsretningen fra vejens stationerings-/kilometreringsstart. Ligeledes betyder v.s. vejens venstre side i forhold til kørselsretningen fra vejens stationerings-/kilometreringsstart.

#### **Km 59.825– 60.667 h.s.**

Der etableres en 9 m høj støjskærm med en skærbredde på max. 100 cm

#### **Km 60.667 – 60.915 h.s.**

Der etableres en aftrapning af støjskærmen fra 9 – 4 m med en skærbredde på max. 100 cm.



# Ringsted Kommune

Signaturer:

 Projekteret støjskærm

KOORDINATSYSTEM: DKT M3


## H020 KØGE - KORSØR

### H02036 STØJSKÆRM RINGSTED, VESTM.

Projekt til anlæg - Oversigtsplan  
 Km.: 59.800 - 60.920  
 Bygværksreg.nr. 28875 og 28876


1:25.000

Proj.	JKRI	Tegnet	JKRI	Kontrol.	THFA	Godk.	MAK	Dato	11.06.2025
-------	------	--------	------	----------	------	-------	-----	------	------------




 Vejdirektoratet



Tegn. nr. H02036-1001 Rev.



Ejerlav: Benløse By, Benløse Ringsted Markjorder  
 Kommune: Ringsted

Signaturforklaring:  
 = Anlægs projekt  
 = Midlertidigt arbejdsareal  
 = Stejskærm  
 Planen benytter nødvendigvis ikke alle signaturer

KOORDINATSYSTEM: DKTM3  
 H02036/4 Projekt til anlæg/4 CAD-arbejdsområde/1 Arbejdsmodeller/ArealID/1 Tegningsopsætning/H02036-33002

# H020 KØGE - KORSØR

## H02036 STØJSKÆRM RINGSTED, VESTMOTORVEJEN

Besigtigelse  
 Oversigtsplan - Ejendomsforhold  
 KM. 59.800 - 60.920  
 1:1000

Proj.	NIRAS	Tegnet	GS	Kontrol	RAOE2	Godk.	JRZO	Dato	06.01.2026
-------	-------	--------	----	---------	-------	-------	------	------	------------

	Tegn. nr.	H02036-33002	Rev.	-
---------------------------------------------------------------------------------------	-----------	--------------	------	---