

# Besigtigelse

H041  
Odense – Svendborg

Etape H04107  
Støjskærm Ringe, Svendborgmotorvejen



Vejdirektoratet



Transportministeriet



Vejdirektoratet har kontorer i:

Aalborg, Fløng, Middelfart,  
Næstved, Skanderborg og  
København

Find mere information på  
[vejdirektoratet.dk](http://vejdirektoratet.dk)

Vejdirektoratet  
Carsten Niebuhrs Gade 43  
1577 København V

Telefon 7244 3333  
[vd@vd.dk](mailto:vd@vd.dk)  
[vejdirektoratet.dk](http://vejdirektoratet.dk)



**Transportministeriet**

Sags ID  
7033920

Sagsbehandler  
Emil Lundum Kappen

E-mail  
Emk2@vd.dk

Telefon  
+45 7244 2988

Dato  
14. august 2025

---

# Forslag til Tekniske Bestemmelser

H04107 Anlæg af ny støjskærm langs Svendborgmotorvejen ved Ringe.

## BESIGTIGELSE

for strækningen H041 Odense - Svendborg, km. 19.430 – 20.350

**August 2025**



## Indholdsfortegnelse

<b>Forudsætninger</b> .....	<b>3</b>
Myndighedsgodkendelser .....	3
<b>Tegningsliste</b> .....	<b>4</b>
<b>Projektbeskrivelse</b> .....	<b>5</b>
Strækningen.....	5
Dimensioneringshastighed .....	5
Afvanding .....	5
Støjafskærmning .....	5
Vildthejn .....	5
<b>Generelle bestemmelser</b> .....	<b>6</b>
Afvanding .....	6
Vejbyggelinjer.....	6
Fri oversigt .....	6
Adgangsbegrænsning .....	6
Arbejdsareal m.v. ....	6
Overdragne arealer .....	6
<b>Øvrige forhold</b> .....	<b>7</b>
Vejmyndigheder .....	7
Fremmede ledninger .....	7
<b>Særlige bestemmelser</b> .....	<b>7</b>

## Bilag

Tegninger jf. 2. Tegningsliste



## Forudsætninger

Projektet omfatter etablering af støjskærm langs hovedlandevej H041, Svendborgmotorvejen ved Ringe. Projektet udføres i henhold til Infrastrukturplanen 2035 af 28. juni 2021 mellem regeringen (Socialdemokratiet), Venstre, Dansk Folkeparti, Socialistisk Folkeparti, Radikale Venstre, Enhedslisten, Det Konservative Folkeparti, Nye Borgerlige, Liberal Alliance, Alternativet og Kristendemokraterne om pulje til øget indsats for bekæmpelse af trafikstøj (jf. finanslovens, § 28.21.21 Mindre anlægsprojekter).

Transport-, Bygnings- og Boligministeriet har i brev af 19. juni 2025 henvist projektet til behandling ved Ekspropriationskommissionen, jf. lov om fremgangsmåden ved ekspropriation vedrørende fast ejendom, § 12, stk. 1.

## Myndighedsgodkendelser

- **Vejlovens § 24 stk. 2**
  - Vejdirektoratet har d. 15. august 2025 modtaget Ringe Kommunes udtalelse om projektet.
  
- **Færdselslovens § 95 og 100**
  - Vejdirektoratet har d. 11. august 2025 fra Fyns Politi modtaget endeligt samtykke til projektet jf. færdselslovens § 95 og 100.
  
- **Spildevandsbekendtgørelsen § 65, stk. 2**
  - Vejdirektoratet har d. 10. januar 2025 fra Ringe Kommune modtaget afgørelse om, at der ikke er væsentligt ændrede forhold og at der dermed ikke kræves ny udledningstilladelse.
  
- Anlægget skal vurderes for, om det er anmeldningspligtigt efter VVM-reglerne, der vil sige, om anlægget kan have væsentlige skadelige indvirkninger på miljøet. Vejdirektoratet har vurderet, at projektet samlet set ikke vil have en væsentlig negativ indflydelse på miljøet i bred forstand, hvorfor projektet ikke skal anmeldes til screening for VVM-pligt.



## Tegningsliste

<b>Tegn.nr.</b>	<b>Emne</b>	<b>Stationering</b>	<b>Mål</b>	<b>Rev.</b>
H04107-1001	Oversigtsplan		1:25.000	-
H04107-33001	Besigtigelsesplan	st. 19.440 – 20.340	1:1000	-
H04107-5002	Længdeprofil	st. 19.430 – 19.890	1:100/1:1000	-
H04107-5003	Længdeprofil	st. 19.890 – 20.350	1:100/1:1000	-
H04107-7001	Normaltværsnit	st. 19.430 – 20.350	1:50	-



## Projektbeskrivelse

### Strækningen

Projektet omfatter etablering af støjskærm ved Ringe. Formålet med støjskærmen er at reducere støjgener fra hovedlandevej H041, Svendborgmotorvejen.

Støjskærmen etableres langs vestlig side af Svendborgmotorvejen, ud for Ringe. Støjskærmen etableres i 4 delstrækninger med en samlet længde på ca. 920 m

Vejanlægget er beliggende i Faaborg-Midtfyn Kommune.

### Dimensioneringshastighed

Vejstrækningen er beliggende i åbent land, hvor hastighedsbegrænsningen er 130 km/h.

### Afvanding

Alt afvanding sker til eksisterende afvandingssystem langs motorvejen.

Km. 19.430 – 20.350

På hele støjskærmsstrækningen 19.430 – 20.350 etableres støjskærmen langs skråningsfod/i skråningsfod på vestlig side af Svendborgmotorvejen. Støjskærmen udføres tæt mod terræn og der etableres et trug med dræn på bagsiden, som gennem nye brønde, leder vandet til de eksisterende motorvejsbrønde på forsiden af støjskærmen. På forsiden af støjskærmen hæves terrænet, således vandet ledes væk fra støjskærmen og hen til de eksisterende motorvejsbrønde.

Kommunen har vurderet, at vi ikke ændrer væsentligt i forholdende, hvorfor vi efter spildevandsbekendtgørelsens §65, stk. 2, ikke skal søge ny udledningstilladelse.

### Støjafskærmning

Støjskærms højden for Vejdirektoratets støjskærm bliver 7 m over kørebanekant og støjskærmen udføres med trælameller i en længde på 2,4 m på forsiden af skærmen.

Km. 19.430 – 20.350

På hele støjskærmsstrækningen 19.430 – 20.350 etableres støjskærmen langs skråningsfod/i skråningsfod på vestlig side af Svendborgmotorvejen.

### Vildthejn

Der opsættes vildthejn på den østlige side af motorvejen fra km 20.265 – 20.440. Vildthejnet tilsluttes eksisterende vildthejn i begge ender.



## **Generelle bestemmelser**

### **Afvanding**

Der kan pålægges servitut om rørledning.

### **Vejbyggelinjer**

De eksisterende byggelinjer langs H041 Odense - Svendborg er 50 m fra vejmidte og ændres ikke.

### **Fri oversigt**

Der kan pålægges servitut om fri oversigt i overensstemmelse med vejreglerne.

### **Adgangsbegrænsning**

Eksisterende tinglyst adgangsbegrænsning på strækningen opretholdes.

### **Arbejdsareal m.v.**

Der eksproprieres midlertidigt et areal til anstillingsplads. Arealet bruges til arbejdsareal, materialed Depot m.v.

### **Overdragne arealer**

Afskårne eksproprierede arealer, skråninger og regulerede arealer med anlæg større end eller lig med 5 samt aflagte vej- og vandløbsarealer, der efter arbejdets udførelse vil kunne nedlægges, søges normalt tillagt tilgrænsende ejendomme.

Anlægsmyndigheden kan ikke oplyse, hvorvidt der findes flyvehavre eller andre invasive arter i overdragne aflagte vej- og vandløbsarealer, i overdragne eksproprierede arealer og i midlertidigt benyttede arealer.

Overdragne eksproprierede arealer afleveres og modtages i den stand, hvori de normalt indgår i den afgivende ejendoms drift på afleveringstidspunktet. Eventuelle faste hegn og beplantning medfølger, medmindre andet besluttes af Ekspropriationskommissionen.



## Øvrige forhold

### Vejmyndigheder

Vejdirektoratet er vejmyndighed for statsvej 041, Svendborgmotorvejen.

### Fremmede ledninger

Ledninger vil blive omlagt i fornødent omfang.

På aflagte overdragne vejarealer og afskårne eksproprierede arealer, hvori der findes ledninger, tinglyses ledningsdeklaration ved ledningsejernes foranledning.

## Særlige bestemmelser

### **Svendborgmotorvejen, Odense - Svendborg (km 19.430 - 20.350)**

Når der anføres h.s. betyder det at ændringen ligger til højre for vejen, set i kørselsretningen fra BY til BY. Ligeledes betyder v.s. vejens venstre side i forhold til kørselsretningen fra BY til BY.

#### **Km 19,430 – 19,525 h.s.**

Der etableres en 7 m høj støjskærm med en skærbredde på ca. 40 cm inklusive trælameller. Trælameller etableres med 2,4 m lange på vejsiden.

#### **Km 19,530 – 19,790 h.s.**

Der etableres en 7 m høj støjskærm med en skærbredde på ca. 40 cm inklusive trælameller. Trælameller etableres med 2,4 m lange på vejsiden.

#### **Km 19,805 – 20,075 h.s.**

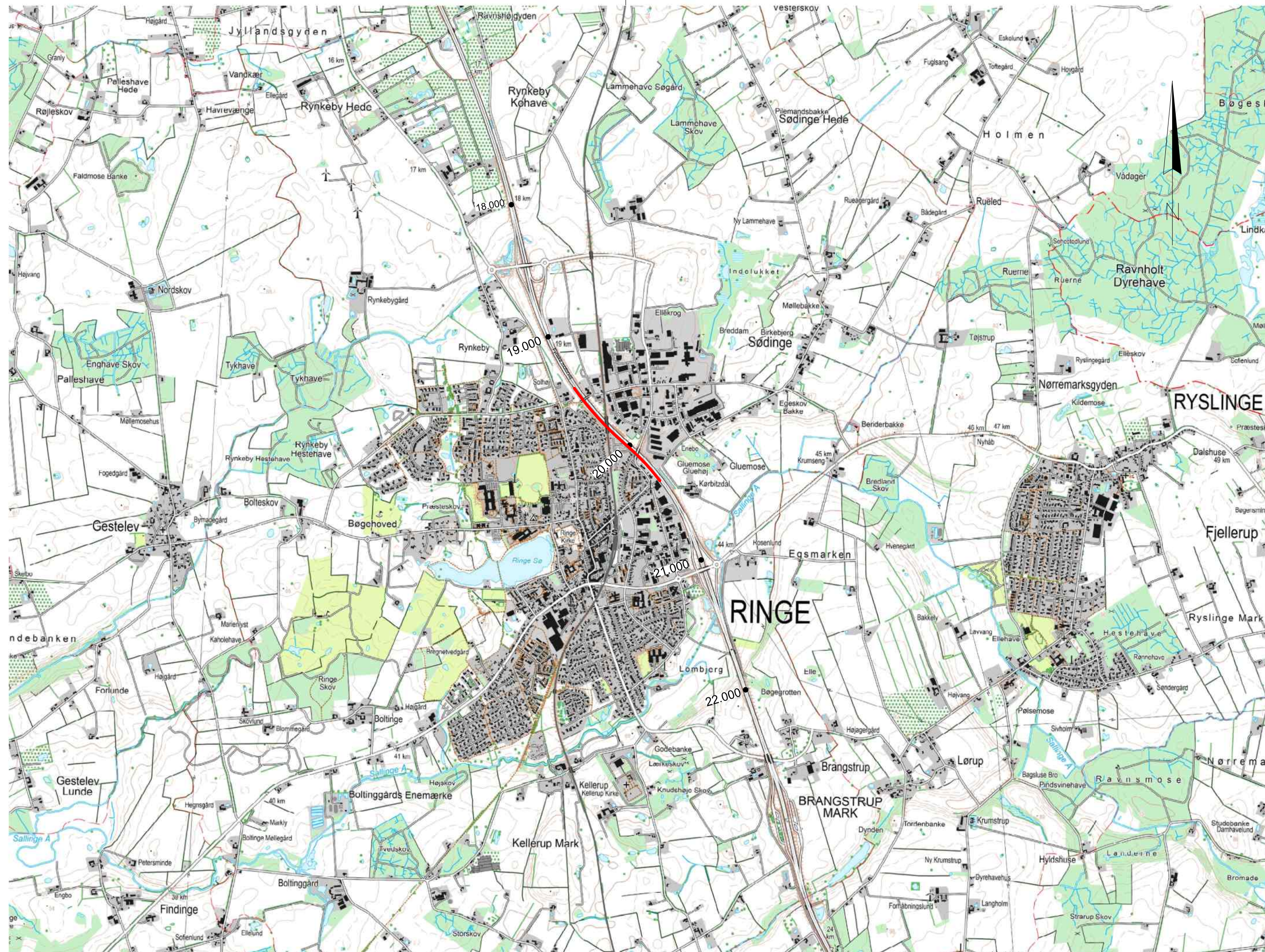
Der etableres en 7 m høj støjskærm med en skærbredde på ca. 40 cm inklusive trælameller. Trælameller etableres med 2,4 m lange på vejsiden.

#### **Km 19,895 – 20,350 h.s.**

Der etableres en 7 m høj støjskærm med en skærbredde på ca. 40 cm inklusive trælameller. Trælameller etableres med 2,4 m lange på vejsiden.

#### **Km 20.265 – 20.440 v.s.**

Der etableres vildthej med en bredde på ca. 10 cm og en højde på 2,0 m.



Noter:

Mål: Stationeringer i km.  
Der må ikke måles på tegningen.

Signaturer:

 Støjskærmstracé

KOORDINATSYSTEM: DKTM2/DVR90

# H041 ODENSE - SVENDBORG

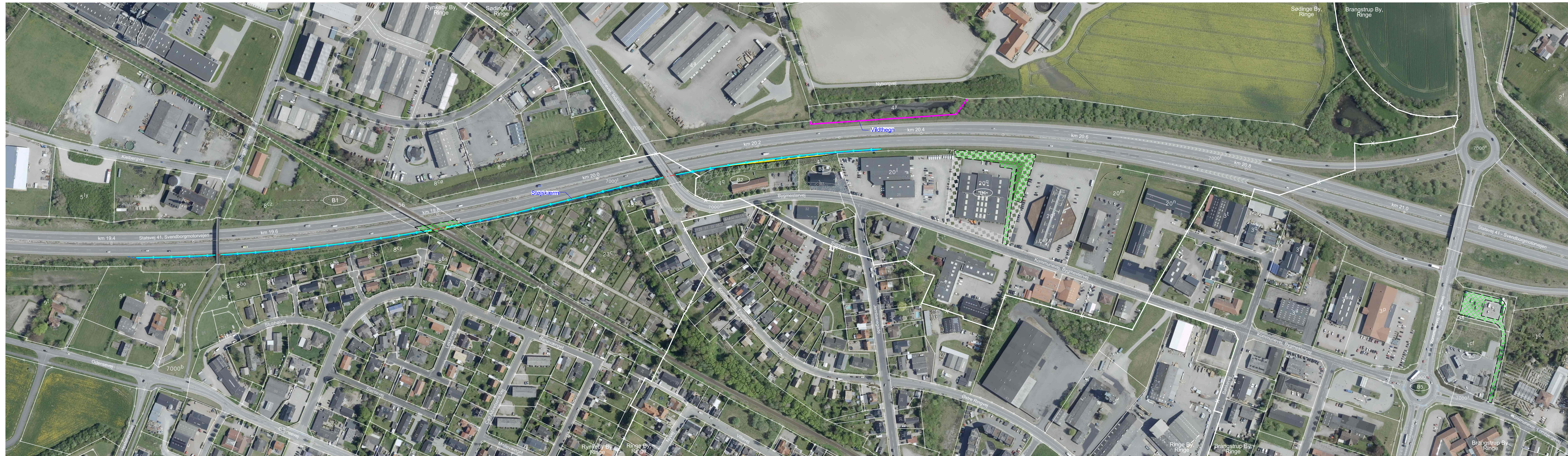
## H04107 STØJSKÆRM RINGE, SVENDBORGMOTORVEJEN

Projekt til anlæg - Plan  
Km.: 19.400 - 20.540  
Byg. Reg. Nr. 29014, 29015, 29016 og 29017

1:25000

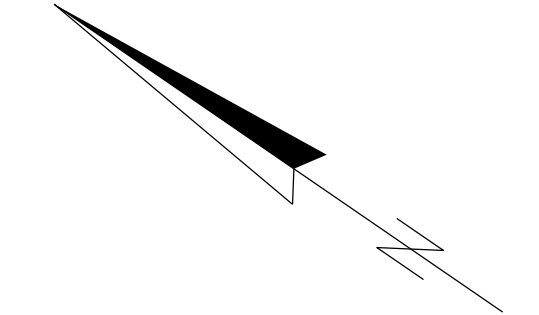
Proj.	CBRU	Tegnet	SBJN	Kontrol.	MIMO	Godk.	MIMO	Dato	11.06.2025
-------	------	--------	------	----------	------	-------	------	------	------------

		Tegn. nr.	<b>H04107-1001</b>
		Rev.	



Ejerlav: Rynkeby By, Ringe  
 Sødinge By, Ringe  
 Ringe By, Ringe  
 Brandstrup By, Ringe

Kommune: Faaborg-Midtfyn



- Signaturforklaring:
- = Eksproprieres til vej anlæg
  - = Midlertidigt arbejdsareal
  - = Servituteareal
  - = Støjskærm
  - = Vildthejn

KOORDINATSYSTEM: DKT M2  
 H041074 Projekt til anlæg/4 CAD-arbejdsområde/1 Arbejdsmodeller/ArealD1/Tegningsopsætning/H04107-33001

# H041 ODENSE - SVENDBORG

## H04107 STØJSKÆRM RINGE, SVENDBORGMOTORVEJEN

Besigtigelse  
 Oversigtsplan - Ejendomsforhold  
 Station: 19.440 - 20.340

1:2000

Proj.	COWI	Tegnet	LAJ	Kontrol.	EMK2	Godk.	JRZO	Dato	14.08.2025
Tegn. nr.	H04107-33001							Rev.	-

**Vejdirektoratet**