

Ekspropriation

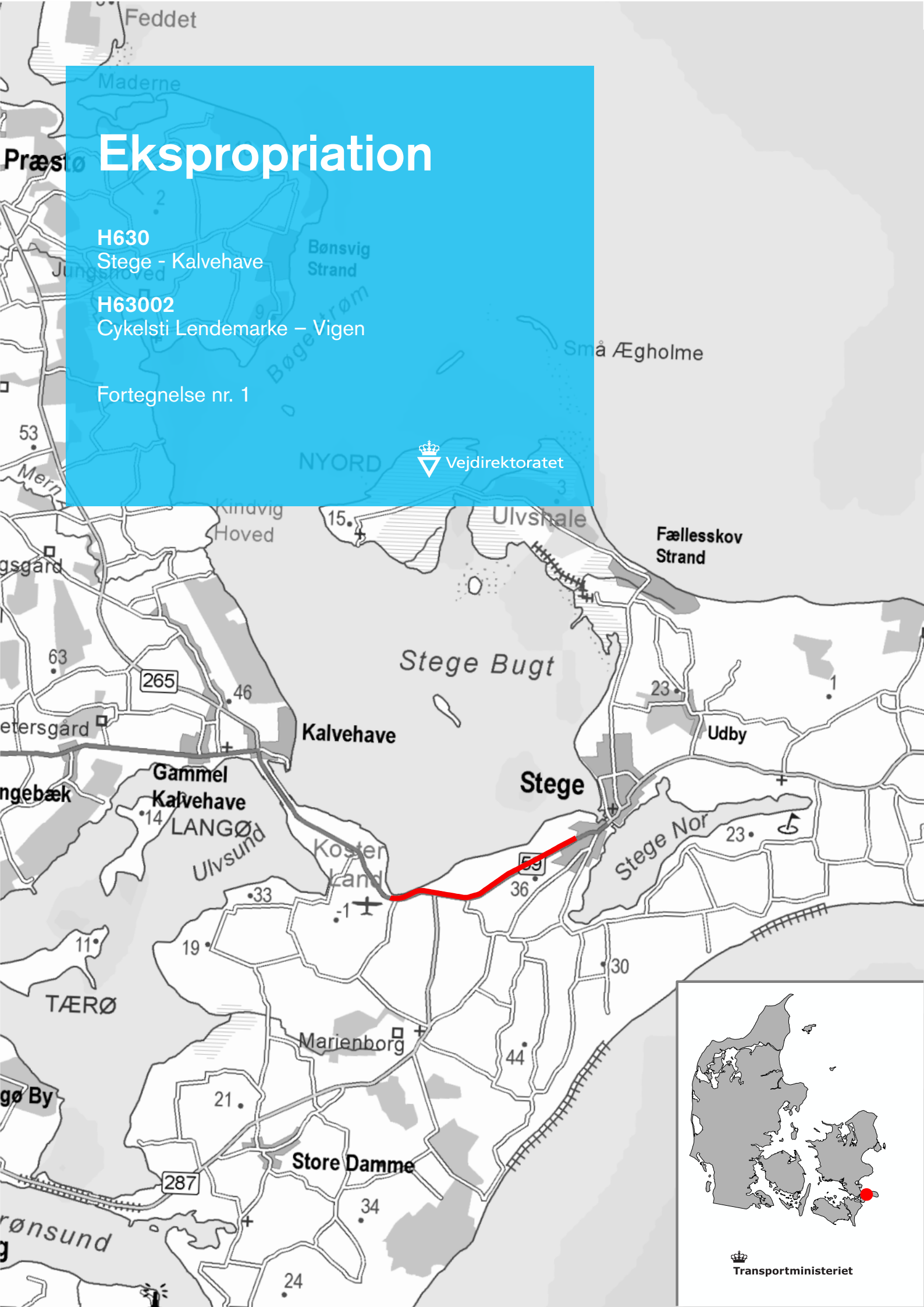
H630
Stege - Kalvehave

H63002
Cykelsti Lendemarke – Vigen

Fortegnelse nr. 1



Vejdirektoratet



Transportministeriet

Vejdirektoratet har lokale kontorer i:

Aalborg, Fløng, Middelfart,
Næstved og Skanderborg
samt hovedkontor i København

Find mere information på
vejdirektoratet.dk

Vejdirektoratet
Carsten Niebuhrs Gade 43
1577 København V

Telefon 7244 3333
vd@vd.dk
vejdirektoratet.dk

Fortegnelse nr. 1

over
ejere og brugere af ejendomme, der vil blive
berørt af ekspropriation i forbindelse med
udførelse af etape H63002

Cykelsti Lendemark – Vigen Vordingborg Kommune

(Lb. nr. 1, 3-5, 7-27, 29-31, 33)
(Km. 1.230 – 5.660)

Station		Matr nr.	Ejer og bruger	Ønskes eksproprieret m ²			Bemærkninger
fra	til			h.v.s.	h.h.s.	sum	
0.66	2.05	7000 ^a	Vordingborg Kommune Lendemarke, Stege Jorder				<p>26 overkørsler retableres i H630 Kostervej h.h.s. km. 2.385 h.h.s. km. 3.161 h.h.s. km. 3.774 h.h.s. km. 3.790 h.v.s. km. 3.790 h.v.s. km. 3.805 h.v.s. km. 3.832 h.h.s. km. 3.839 h.v.s. km. 3.856 h.v.s. km. 3.860 h.h.s. km. 3.920 h.v.s. km. 3.930 h.v.s. km. 3.969 h.h.s. km. 3.980 h.h.s. km. 3.999 h.v.s. km. 4.029 h.h.s. km. 4.032 h.v.s. km. 4.048 h.h.s. km. 4.055 h.h.s. km. 4.675 h.h.s. km. 5.047 h.h.s. km. 5.064 h.h.s. km. 5.112 h.v.s. km. 5.325 h.v.s. km. 5.443 h.h.s. km. 5.708</p> <p>2 eksisterende overkørsler i H630 Kostervej lovliggøres h.h.s. km. 4.163 h.v.s. km. 4.332</p> <p>Der etableres 2 nye overkørsler i H630 Kostervej h.h.s. km. 1.854 h.h.s. km. 3.544</p> <p>2 overkørsler flyttes i H630 Kostervej fra h.h.s. km. 1.321 til h.h.s. km. 1.265 og fra h.v.s. km. 5.122 til h.v.s. km. 5.054</p> <p>6 overkørsler nedlægges i H630 Kostervej h.h.s. km. 1.712 h.h.s. km. 1.940 h.h.s. km. 2.065 h.h.s. km. 2.100 h.h.s. km. 2.515 h.v.s. km. 4.165</p> <p>(fortsættes..)</p>
2.04	3.49	7000 ^a	Neble, Stege Jorder Samme ejer. Beliggenhed: Statsvej Kostervej 4780 Stege				

Station		Matr nr.	Ejer og bruger	Ønskes eksproprieret m ²			Bemærkninger
fra	til			h.v.s.	h.h.s.	sum	
							(fortsat)
							(fra lb.nr. 27) Areal til cykelsti matr.nr. 6 ^c Tjørnemark, Stege Jorder h.h.s. st. 4.15-4.16 30 m ²
							(fra lb.nr. 29) Areal til cykelsti matr.nr. 9 ^d Tjørnemark, Stege Jorder h.h.s. st. 5.00-5.06 2570 m ²
							Areal til cykelsti matr.nr. 9 ^e Tjørnemark, Stege Jorder h.v.s. st. 4.62-4.86 2260 m ²
							Areal til cykelsti matr.nr. 9 ^f Tjørnemark, Stege Jorder h.v.s. st. 5.44-5.65 1710 m ² h.v.s. st. 5.00-5.43 3930 m ²
							(fra lb.nr. 30) Areal til cykelsti matr.nr. 9 ^a Tjørnemark, Stege Jorder h.h.s. st. 5.12-5.43 3120 m ² h.h.s. st. 5.44-5.70 740 m ² h.h.s. st. 5.06-5.07 20 m ²
							I alt 52790 m ²

Station		Matr nr.	Ejer og bruger	Ønskes eksproprieret m ²			Bemærkninger
fra	til			h.v.s.	h.h.s.	sum	
1.54	1.57	6 ^{bk}	Vordingborg Kommune Lendemarke, Stege Jorder				
			Vordingborg Kommune Valdemarsgade 43 4760 Vordingborg CVR nr. 29189676		110	110	Areal, der eksproprieres til cykelsti
			Ejendommens beliggenhed: Strandvej 21 4780 Stege			110	Ønskes eksproprieret i alt Til midlertidig brug som anm. h: 90 m ²
			Ejer også lb.nr. 23, 24, 27 og 31				

Station		Matr nr.	Ejer og bruger	Ønskes eksproprieret m ²			Bemærkninger
fra	til			h.v.s.	h.h.s.	sum	
1.25	1.50	6 ^{bp}	Vordingborg Kommune Lendemarke, Stege Jorder		13780	13780	Areal, der eksproprieres til cykelsti
1.83	2.04	5 ^{cg}				13780	Ønskes eksproprieret i alt
2.04	2.77	7 ^b	Neble, Stege Jorder Samme ejer. Ejendommens beliggenhed: Kostervej 35 A-B 4780 Stege Ejer også lb.nr. 10				<p>Overkørsel flyttes i H630 Kostervej fra h.h.s. km. 1.321 til h.h.s. km. 1.265</p> <p>4 overkørsler nedlægges i H630 Kostervej h.h.s. km. 1.940 h.h.s. km. 2.065 h.h.s. km. 2.100 h.h.s. km. 2.515</p> <p>Overkørsel retableres i H630 Kostervej h.h.s. km. 2.385</p> <p>Der etableres ny overkørsel i H630 Kostervej h.h.s. km. 1.854</p> <p>Servitut om rørledning som anm. c: 1930 m²</p> <p>Vedligeholdelse af rørledning med servitut påhviler vejbestyrelsen ud for h.h.s. st. 1.39-1.40 192 lbm</p> <p>Til midlertidig brug som anm. h: 9150 m²</p>

Station		Matr nr.	Ejer og bruger	Ønskes eksproprieret m ²			Bemærkninger
fra	til			h.v.s.	h.h.s.	sum	
1.49	1.56	6 ^{by}	Vordingborg Kommune Lendemarke, Stege Jorder		20	20	Areal, der eksproprieres til cykelsti
			Ejendommens beliggenhed: Kostervej 24 4780 Stege Ejer iflg. tingbogen:			20	Ønskes eksproprieret i alt Eksisterende adgang for gående og cyklister opretholdes

Station		Matr nr.	Ejer og bruger	Ønskes eksproprieret m ²			Bemærkninger
fra	til			h.v.s.	h.h.s.	sum	
1.57	1.84	6 ^{aa}	Vordingborg Kommune Lendemarke, Stege Jorder		2090	2090	Areal, der eksproprieres til cykelsti
			Ejendommens beliggenhed: Kostervej 26 4780 Stege			2090	Ønskes eksproprieret i alt Heraf: beplantning 180 m ² Overkørsel nedlægges i H630 Kostervej h.h.s. km.1.712 Til midlertidig brug som anm. h: 1180 m ²

Station		Matr nr.	Ejer og bruger	Ønskes eksproprieret m ²			Bemærkninger
fra	til			h.v.s.	h.h.s.	sum	
1.54	1.57	5 ^{ar}	Vordingborg Kommune Lendemarke, Stege Jorder Ejendommens beliggenhed: Ny Ørnebjergvej 1 4780 Stege	60		60	Areal, der eksproprieres til cykelsti
						60	Ønskes eksproprieret i alt

Station		Matr nr.	Ejer og bruger	Ønskes eksproprieret m ²			Bemærkninger
fra	til			h.v.s.	h.h.s.	sum	
1.59	1.67	5 ^{aq}	Vordingborg Kommune Lendemarke, Stege Jorder	110		110	Areal, der eksproprieres til cykelsti
			Ejendommens beliggenhed: Kornvej 40 4780 Stege Ejer iflg. tingbogen:			110	Ønskes eksproprieret i alt

Station		Matr nr.	Ejer og bruger	Ønskes eksproprieret m ²			Bemærkninger
fra	til			h.v.s.	h.h.s.	sum	
2.77 3.22	3.15 3.49	1 ^b	Vordingborg Kommune Neble, Stege Jorder	4160	16280	20440	Areal, der eksproprieres til cykelsti
3.48 4.16	3.78 4.68	7 ^a	Samme ejer.			20440	Ønskes eksproprieret i alt Heraf: privat fællesvej 20 m ²
4.20	4.61	5 ^l	Ejendommens beliggenhed: Kostervej 42 4780 Stege Ejer også lb.nr. 4				Overkørsel lovliggøres i H630 Kostervej h.v.s. km. 4.332 4 overkørsler reableres i H630 Kostervej h.h.s. km. 3.774 h.h.s. km. 3.790 h.h.s. km. 3.839 h.h.s. km. 4.675 Der etableres ny overkørsel i H630 Kostervej h.h.s. km. 3.544 Til midlertidig brug som anm. h: 9710 m ²

Station		Matr nr.	Ejer og bruger	Ønskes eksproprieret m ²			Bemærkninger
fra	til			h.v.s.	h.h.s.	sum	
3.11	3.22	3 ^a	Vordingborg Kommune Neble, Stege Jorder		340	340	Areal, der eksproprieres til cykelsti
			Ejendommens beliggenhed: Kostervej 32 4780 Stege			340	Ønskes eksproprieret i alt Heraf: beplantning 320 m ² Overkørsel retableres i H630 Kostervej h.h.s. km. 3.161

Station		Matr nr.	Ejer og bruger	Ønskes eksproprieret m ²			Bemærkninger
fra	til			h.v.s.	h.h.s.	sum	
3.67	3.79	4 ^b	Vordingborg Kommune Neble, Stege Jorder Pejdervej 3A Nøbølle 4780 Stege	780		780	Areal, der eksproprieres til cykelsti
						780	Ønskes eksproprieret i alt Overkørsel retableres i H630 Kostervej h.v.s. km. 3.790 Til midlertidig brug som anm. h: 800 m ²

Station		Matr nr.	Ejer og bruger	Ønskes eksproprieret m ²			Bemærkninger
fra	til			h.v.s.	h.h.s.	sum	
3.79	3.82	2 ^l	Vordingborg Kommune Tjørnemark, Stege Jorder Kostervej 45 Tjørnemark 4780 Stege				Overkørsel retableres i H630 Kostervej h.v.s. km. 3.805

Station		Matr nr.	Ejer og bruger	Ønskes eksproprieret m ²			Bemærkninger	
fra	til			h.v.s.	h.h.s.	sum		
3.80	4.01	2 ^a	Vordingborg Kommune Tjørnemark, Stege Jorder Kostervej 51 Tjørnemark 4780 Stege				Overkørsel retableres i H630 Kostervej h.v.s. km. 3.856 h.v.s. km. 3.930 Til midlertidig brug som anm. h:	10 m ²

Station		Matr nr.	Ejer og bruger	Ønskes eksproprieret m ²			Bemærkninger
fra	til			h.v.s.	h.h.s.	sum	
3.82	3.85	2 ^m	Vordingborg Kommune Tjørnemark, Stege Jorder Kostervej 47 Tjørnemark 4780 Stege				Overkørsel retableres i H630 Kostervej h.v.s. km. 3.832

Station		Matr nr.	Ejer og bruger	Ønskes eksproprieret m ²			Bemærkninger
fra	til			h.v.s.	h.h.s.	sum	
3.89	3.91	17 ^b	Vordingborg Kommune Tjørnemark, Stege Jorder Kostervej 46 Tjørnemark 4780 Stege				Overkørsel retableres i H630 Kostervej h.h.s. km. 3.920

Station		Matr nr.	Ejer og bruger	Ønskes eksproprieret m ²			Bemærkninger
fra	til			h.v.s.	h.h.s.	sum	
3.90	4.01	6 ^a	Vordingborg Kommune Tjørnemark, Stege Jorder Kostervej 48 Tjørnemark 4780 Stege				Overkørsel retableres i H630 Kostervej h.h.s. km. 3.980

Station		Matr nr.	Ejer og bruger	Ønskes eksproprieret m ²			Bemærkninger	
fra	til			h.v.s.	h.h.s.	sum		
3.95	4.11	3 ^a	Vordingborg Kommune Tjørnemark, Stege Jorder Ejendommens beliggenhed: Kostervej 53 4780 Stege				2 overkørsler reableres i H630 Kostervej h.v.s. km. 3.969 h.v.s. km. 3.999 Til midlertidig brug som anm. h:	60 m ²

Station		Matr nr.	Ejer og bruger	Ønskes eksproprieret m ²			Bemærkninger
fra	til			h.v.s.	h.h.s.	sum	
3.99	3.99	16 ^b	Vordingborg Kommune Tjørnemark, Stege Jorder		10	10	Areal, der eksproprieres til cykelsti
			Ejendommens beliggenhed: Kostervej 50 4780 Stege			10	Ønskes eksproprieret i alt Overkørsel retableres i H630 Kostervej h.h.s. km. 4.032 Til midlertidig brug som anm. h: 10 m²

Station		Matr nr.	Ejer og bruger	Ønskes eksproprieret m ²			Bemærkninger
fra	til			h.v.s.	h.h.s.	sum	
4.02	4.06	11	Vordingborg Kommune Tjørnemark, Stege Jorder Kostervej 57 Tjørnemark 4780 Stege				Overkørsel retableres i H630 Kostervej h.v.s. km. 4.055 Til midlertidig brug som anm. h: 20 m ²

Station		Matr nr.	Ejer og bruger	Ønskes eksproprieret m ²			Bemærkninger
fra	til			h.v.s.	h.h.s.	sum	
4.02	4.03	13	Vordingborg Kommune Tjørnemark, Stege Jorder Kostervej 55 Tjørnemark 4780 Stege				Overkørsel retableres i H630 Kostervej h.v.s. km. 4.029 Til midlertidig brug som anm. h: 20 m²

Station		Matr nr.	Ejer og bruger	Ønskes eksproprieret m ²			Bemærkninger
fra	til			h.v.s.	h.h.s.	sum	
4.03	4.09	14 ^b	Vordingborg Kommune Tjørnemark, Stege Jorder Kostervej 54 Tjørnemark 4780 Stege		110	110	Areal, der eksproprieres til cykelsti
						110	Ønskes eksproprieret i alt Heraf: have 80 m² Overkørsel retableres i H630 Kostervej h.h.s. km. 4.055

Station		Matr nr.	Ejer og bruger	Ønskes eksproprieret m ²			Bemærkninger
fra	til			h.v.s.	h.h.s.	sum	
4.04	4.08	7000 ^e	Vordingborg Kommune Tjørnemark, Stege Jorder	60		60	Areal, der eksproprieres til cykelsti
			Beliggenhed: Kommunevej Tjørnemarkvej 4780 Stege Ejer også lb.nr. 3, 24, 27 og 31				Ønskes eksproprieret i alt Til midlertidig brug som anm. h:

Station		Matr nr.	Ejer og bruger	Ønskes eksproprieret m ²			Bemærkninger
fra	til			h.v.s.	h.h.s.	sum	
4.08	4.11	22 ^a	Vordingborg Kommune Tjørnemark, Stege Jorder Ejendommens beliggenhed: Toftegårdsvej 4780 Stege Ejer også lb.nr. 3, 23, 27 og 31				Til midlertidig brug som anm. h: 60 m ²

Station		Matr nr.	Ejer og bruger	Ønskes eksproprieret m ²			Bemærkninger
fra	til			h.v.s.	h.h.s.	sum	
4.09	4.20	5 ^a	Vordingborg Kommune Tjørnemark, Stege Jorder Plantagevej 2 4780 Stege	450		450	Areal, der eksproprieres til cykelsti
						450	Ønskes eksproprieret i alt Overkørsel nedlægges i H630 Kostervej h.v.s. km. 4.155 Til midlertidig brug som anm. h: 190 m ²

Station		Matr nr.	Ejer og bruger	Ønskes eksproprieret m ²			Bemærkninger
fra	til			h.v.s.	h.h.s.	sum	
4.10 4.14	4.12 4.15	5 ^g	Vordingborg Kommune Tjørnemark, Stege Jorder				
			Navne- og adressebeskyttelse		50	50	Areal, der eksproprieres til cykelsti
			Ejendommens beliggenhed: Toftegårdsvej 1 4780 Stege			50	Ønskes eksproprieret i alt Heraf: have 30 m ²

Station		Matr nr.	Ejer og bruger	Ønskes eksproprieret m ²			Bemærkninger
fra	til			h.v.s.	h.h.s.	sum	
4.15	4.16	6 ^c	Vordingborg Kommune Tjørnemark, Stege Jorder		30	30	Areal, der eksproprieres til cykelsti
			Ejendommens beliggenhed: Kostervej 4780 Stege Ejer også lb.nr. 3, 23, 24 og 31			30	Ønskes eksproprieret i alt Overkørsel lovliggøres i H630 Kostervej h.h.s. km. 4.163

Station		Matr nr.	Ejer og bruger	Ønskes eksproprieret m ²			Bemærkninger
fra	til			h.v.s.	h.h.s.	sum	
4.62	4.86	9 ^e	Vordingborg Kommune Tjørnemark, Stege Jorder	7900	2570	10470	Areal, der eksproprieres til cykelsti
5.00	5.06	9 ^d					
5.00	5.65	9 ^f				10470	Ønskes eksproprieret i alt
			Ejendommens beliggenhed: Kostervej 4780 Stege				3 overkørsler retableres i H630 Kostervej h.h.s. km. 5.047 h.v.s. km. 5.325 h.v.s. km. 5.443 Overkørsel flyttes i H630 Kostervej fra h.v.s. km. 5.122 til h.v.s. km. 5.054 Til midlertidig brug som anm. h: 6050 m ²

Station		Matr nr.	Ejer og bruger	Ønskes eksproprieret m ²			Bemærkninger
fra	til			h.v.s.	h.h.s.	sum	
5.06 5.11 5.44	5.07 5.43 5.70	9 ^a	Vordingborg Kommune Tjørnemark, Stege Jorder		3880	3880	Areal, der eksproprieres til cykelsti
			Ejendommens beliggenhed: Kostervej 60 4780 Stege			3880	Ønskes eksproprieret i alt Heraf: privat fællesvej 10 m ² 2 overkørsler retableres i H630 Kostervej h.h.s. km. 5.064 h.h.s. km. 5.112 Til midlertidig brug som anm. h: 1510 m ²

Station		Matr nr.	Ejer og bruger	Ønskes eksproprieret m ²			Bemærkninger
fra	til			h.v.s.	h.h.s.	sum	
1.57	1.59	5 ^{ap}	Vordingborg Kommune Lendemarke, Stege Jorder Ejendommens beliggenhed: Ny Ørnebjergvej 4780 Stege Ejer iflg. tingbogen: Ejer også lb.nr. 3, 23, 24 og 27				Til midlertidig brug som anm. h: 100 m ²

Station		Matr nr.	Ejer og bruger	Ønskes eksproprieret m ²			Bemærkninger
fra	til			h.v.s.	h.h.s.	sum	
3.99	4.03	16 ^a	Vordingborg Kommune Tjørnemark, Stege Jorder Kostervej 52 Tjørnemark 4780 Stege				Overkørsel retableres i H630 Kostervej h.h.s. km. 4.032

Forklaring af servitutter m.m.

Anmærkning c:

Ejendommen pålægges servitut om rørledning.

Servitutten betyder at:

1. Ledningsanlægget skal ligge uforstyrret.
2. Den, der har vedligeholdelsespligten, skal altid have adgang til eftersyn og rensning. Det skal også være tilladt at udføre reparationer og anden vedligeholdelse. Opstår der skader på ejendom i forbindelse med de nævnte arbejder, bliver de erstattet.
3. Man skal have tilladelse af de påtaleberettigede, hvis man ønsker at plante eller bygge inden for en afstand af 5 m fra ledningens midte eller fra ledningens eventuelle bygværker.
4. Der er betalt erstatning til ejer af ejendommen for retten til at have ledningen liggende, og gæsteprincippet er fraveget.

Vejmyndigheden har - med mindre andet er anført under det enkelte lb.nr. - påtaleretten

Anmærkning h:

Ejendommen pålægges servitut om arbejdsareal.

Arealet anvendes i hele eller dele af anlægsperioden i forbindelse med anlægsarbejderne.

Arealet kan f.eks. anvendes til:

- 1) Arbejdsareal, dvs. til kørsel og transport af materialer, anstillingsplads, oplag af vejmaterialer, mv.
- 2) Sidetag/fyldtagning, dvs. at der graves sand og grus, der bruges til vejanlægget.
- 3) Udsætning, dvs. varig deponering af jord, der er i overskud fra vejanlægget. Det er ikkeforurenede jord.
- 4) Etablering af dyrkningsskråninger, dvs. terrænet reguleres og jævnes, så der dannes en flad skråning mod/fra vejanlægget.
Arealet kan efterfølgende anvendes til at dyrke landbrugsafgrøder.
- 5) Anden regulering af terrænet.
- 6) Ledningsarbejder, dvs. arbejdsareal til brug ved flytning af ledninger eller etablering af nye ledninger, der skal lægges i jorden i forbindelse med vejanlægget. Det er for eksempel rør, der bruges til vejens afvanding samt markdræn.

Når arealet ikke anvendes mere, afleveres det i ryddet tilstand – eventuelt grubbet og med muld.

Har arealet været anvendt som nævnt i 2)-5), kan der være varig ændring af terrænet.

Lodsejer har ikke ret til adgang eller brugsret til arealet i den periode, hvor anlægsmyndigheden bruger det.

Vejdirektoratet har påtaleretten.

Betaling kan være fastsat og udbetalt i forbindelse med ekspropriationsforretningen. Ellers betaler anlægsmyndigheden afgrødeerstatning eller leje første år, arealet anvendes til arbejdsareal. Der betales desuden for beplantning, flytning af hegn, m.v. Andet og efterfølgende år indtil aflevering betales leje. Ved aflevering betales for eventuel skade på arealet.

Hvis anlægsmyndigheden og lodsejeren ikke indbyrdes kan blive enige om betalingen for brug af arealerne og/eller vilkårene for arealernes aflevering, afgøres uenigheden af ekspropriationskommissionen.

Modtagelse af arealer

Anlægsmyndigheden kan ikke oplyse, hvorvidt der findes flyvehavre i overdragne, eksproprierede arealer og i overdragne, aflagte vejarealer.

Eksproprierede arealer og aflagte vejarealer, der tillægges en ejendom, overdrages med de servitutter, der skal opretholdes.

Det bemærkes, at arealerne i fortegnelsen kun er foreløbige, og at ændringer må forventes ved den endelige afsætning af grænserne i marken.

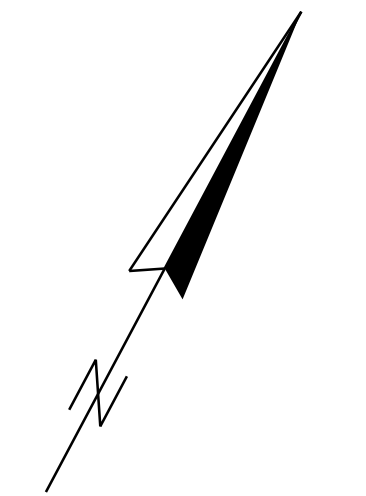
Skanderborg, den 19.12.2022

VEJDIREKTORATET, DRIFT OG TEKNIK


Hanne Øster



Ejerlav: Lendemarke, Stege Jorder
 Neble, Stege Jorder
 Kommune: Vordingborg



- Signaturer:**
- Areal, der ønskes eksproprieret til vejanlæg/cykelsti
 - Arbejdsareal der ønskes eksproprieret midlertidigt
 - Areal, der pålægges servitut dog undtagen byggeplan
 - Nyt vejanlæg/cykelsti

Planen benytter ikke nødvendigvis alle signaturer

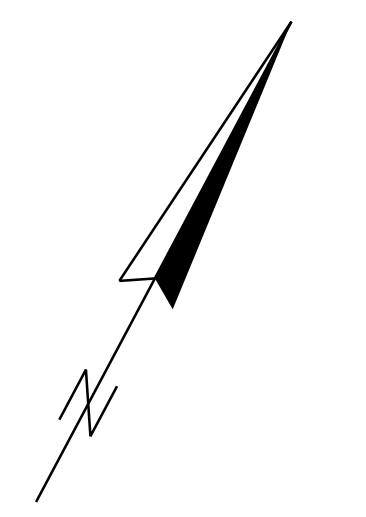
Berørte Lb.nr. på denne ekspropriationsplan:
 1, 3-5, 7-9, 31

KOORDINATSYSTEM: DKTMS
 H63002/4 Projekt til anlæg/Fagdata/Areal/F1/Tegninger/H63002-33006

H630 STEGE - KALVEHAVE					
H63002 CYKELSTI LENDEMARKE - VIGEN					
Ekspropriation - Oversigtsplan					
Fortegnelse nr. 1 - Lb.nr. 1, 3-5, 7-9, 31					
Km 1.230 - 2.2250					
					1:1000
Proj.	Tegnet	Kontrol.	Godk.	Dato	Rev.
NIRAS	PBN	APA K	HKOE	19.12.2022	-
Vejdirektoratet				H63002-33006	-



Ejerlav: Neble, Stege Jorder
 Kommune: Vordingborg



- Signaturer:**
- Areal, der ønskes ekspropriet til vej anlæg/cykelsti
 - Arbejdsareal der ønskes ekspropriet midlertidigt
 - Ekspropriationsgrænse
 - Nyt vej anlæg/cykelsti

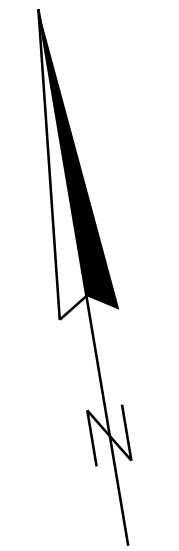
Planen benytter ikke nødvendigvis alle signaturer
 Berørte Lb.nr. på denne ekspropriationsplan:
 1, 4, 10-11

KOORDINATSYSTEM: DKTMS
 H63002/4 Projekt til anlæg/Fagdata/Areal/F1/Tegninger/H63002-33007

H630 STEGE - KALVEHAVE									
H63002 CYKELSTI LENDEMARKE - VIGEN									
Ekspropriation - Oversigtsplan									
Fortegnelse nr. 1 - Lb.nr. 1, 4, 10, 11									
Km 2.170 - 3.310									
1:1000									
Proj.	NIRAS	Tegnet	PBN	Kontrol.	APA K	Godk.	HKOE	Dato	19.12.2022
								Tegn. nr.	Rev.
Vejdirektoratet								H63002-33007	-



Ejerlav: Tjørnemark, Stege Jorder
 Kommune: Vordingborg



- Signaturer:**
- Areal, der ønskes ekspropriet til vejanlæg/cykelsti
 - Arbejdsareal der ønskes ekspropriet midlertidigt
 - Ekspropriationsgrænse
 - Nyt vejanlæg/cykelsti

Planen benytter ikke nødvendigvis alle signaturer
 Berørte Lb.nre på denne ekspropriationsplan:
 1, 10, 17-27, 29, 33

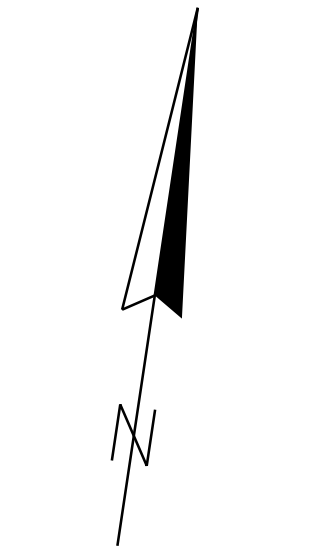
KOORDINATSYSTEM: DKTM3
 H630024 Projekt til anlæg\Fagdata\Areal\F11Tegninger\H63002-33009

H630 STEGE - KALVEHAVE					
H63002 CYKELSTI LENDEMARKE - VIGEN					
Ekspropriation - Oversigtsplan					
Fortegnelse nr. 1 - Lb.nr. 1, 10, 17-27, 33					
Km 3.970 - 5.010					
					1:1000
Proj.	NIRAS	Tegnet	PBN	Kontrol.	APA K
Godk.	HKOE	Dato	19.12.2022		
Vejdirektoratet					Tegn. nr. H63002-33009 Rev. -



Ejerlav: Tjørnemark, Stege Jorder
 Koster Vig, Stege Jorder
 Koster, Stege Jorder

Kommune: Vordingborg



- Signaturer:**
- Areal, der ønskes ekspropriet til vejanlæg/cykelsti
 - Arbejdsareal der ønskes ekspropriet midlertidigt
 - Ekspropriationsgrænse
 - Nyt vejanlæg/cykelsti

Planen benytter ikke nødvendigvis alle signaturer

Berørte Lb.nre på denne ekspropriationsplan:
 1, 29-30

KOORDINATSYSTEM: DKT M3
 H63002/4 Projekt til anlæg\Fagdata\Areal\F1\Tegninger\H63002-33010

H630 STEGE - KALVEHAVE					
H63002 CYKELSTI LENDEMARKE - VIGEN					
Ekspropriation - Oversigtsplan					
Fortegnelse nr. 1 - Lb.nr. 1, 29, 30					
Km 4.770 - 5.850 1:1000					
Proj.	Tegnet	Kontrol.	Godk.	Dato	Rev.
NIRAS	PBN	APA K	HKOE	19.12.2022	-
Vejdirektoratet				Tegn. nr. H63002-33010	Rev. -