



## **Fortegnelse nr. 1**

over  
ejendomme der er omfattet af ekspropriation i  
forbindelse med sporfornyelse af

**Jernbanestrækningen  
mellem  
Slagelse - Korsør**

(Lb. nr. 3-9, 11-17, 19-20, 23-28, 30, 32-40, 43-44, 47-67, 72, 74-77, 79-80, 82-96, 98-105)  
(St. 92.500 – 107.550)

| Station |        | Matr<br>nr.       | Ejer og bruger   | Ønskes eksproprieret<br>m <sup>2</sup> |        |     | Bemærkninger                         |                   |
|---------|--------|-------------------|--|--|--------|-----|--------------------------------------|-------------------|
| fra     | til    |                   |  | b.v.s.                                 | b.h.s. | sum |                                      |                   |
| 94.144  | 94.170 | 7000 <sup>o</sup> | <b>Slagelse Kommune<br/>Holmstrup,<br/>Slagelse Jorder</b><br><br>Rådhuspladsen 11<br>4200 Slagelse<br><br>Beliggenhed:<br>Kommunevej<br>Holmstrupvej<br><br>Ejer også lb.nr. 4, 5, 6, 14,<br>19, 27, 28, 32, 36, 49, 54,<br>56, 57, 58, 62, 76, 80, 83,<br>84, 86, 87, 93, 94, 96, 98,<br>101, 102 og 104 |  |        |     | Til midlertidig brug<br>som anm. h2: | 40 m <sup>2</sup> |

| Station |        | Matr<br>nr.       | Ejer og bruger  | Ønskes eksproprieret<br>m <sup>2</sup> |        |     | Bemærkninger   |
|---------|--------|-------------------|---|--|--------|-----|--|
| fra     | til    |                   |   | b.v.s.                                 | b.h.s. | sum |  |
| 94.146  | 94.171 | 7000 <sup>d</sup> | <b>Slagelse Kommune<br/>Holmstrup,<br/>Slagelse Jorder</b><br><br>Rådhuspladsen 11<br>4200 Slagelse<br><br>Beliggenhed:<br>Kommunevej<br>Holmstrupvej<br><br>Ejer også lb.nr. 3, 5, 6,<br>14, 19, 27, 28, 32, 36,<br>49, 54, 56, 57, 58, 62,<br>76, 80, 83, 84, 86, 87,<br>93, 94, 96, 98, 101, 102<br>og 104 |  |        |     | Til midlertidig brug<br>som anm. h2: 40 m <sup>2</sup> |

| Station |        | Matr<br>nr.        | Ejer og bruger   | Ønskes eksproprieret<br>m <sup>2</sup> |        |     | Bemærkninger  |
|---------|--------|--------------------|--|--|--------|-----|---|
| fra     | til    |                    |  | b.v.s.                                 | b.h.s. | sum |   |
| 94.228  | 94.238 | 7000 <sup>ar</sup> | <b>Slagelse Kommune<br/>Holmstrup,<br/>Slagelse Jorder</b><br><br>Rådhuspladsen 11<br>4200 Slagelse<br><br>Beliggenhed: Kommunevej<br>Gadekærsvej<br><br>Ejer også lb.nr. 3, 4, 6, 14,<br>19, 27, 28, 32, 36, 49, 54,<br>56, 57, 58, 62, 76, 80, 83,<br>84, 86, 87, 93, 94, 96, 98,<br>101, 102 og 104 |  |        |     | Til midlertidig brug<br>som anm. h2: 170 m <sup>2</sup> |

| Station |        | Matr<br>nr.    | Ejer og bruger  | Ønskes eksproprieret<br>m <sup>2</sup> |        |     | Bemærkninger   |
|---------|--------|----------------|---|--|--------|-----|--|
| fra     | til    |                |   | b.v.s.                                 | b.h.s. | sum |  |
| 94.231  | 94.236 | 3 <sup>i</sup> | <b>Slagelse Kommune<br/>Holmstrup,<br/>Slagelse Jorder</b><br><br>Rådhuset<br>4200 Slagelse<br><br>Ejendommens<br>beliggenhed: Holmstrupvej<br><br>Ejer også lb.nr. 3, 4, 5, 14,<br>19, 27, 28, 32, 36,<br>49, 54, 56, 57, 58, 62,<br>76, 80, 83, 84, 86, 87,<br>93, 94, 96, 98, 101, 102 og<br>104 |  |        |     | Til midlertidig brug<br>som anm. h2: 30 m <sup>2</sup> |

| Station |        | Matr<br>nr. | Ejer og bruger   | Ønskes eksproprieret<br>m <sup>2</sup> |        |     | Bemærkninger   |
|---------|--------|-------------|--|--|--------|-----|--|
| fra     | til    |             |  | b.v.s.                                 | b.h.s. | sum |  |
| 94.827  | 95.807 | 19          | <b>Slagelse Kommune<br/>Hyllerup, Slagelse Jorder</b><br><br>Carsten Niebuhrs Gade 43<br>1577 København V<br>CVR nr. 18632276<br><br>Ejendommens beliggenhed:<br>Hyllerupvej<br><br>Ejer også lb.nr. 11, 16,<br>23, 38, 51, 65, 72 og 82 |  |        |     | Ejeren gives færdselsret over:<br><br>(lb.nr. 8)<br>Hyllerup, Slagelse Jorder<br>matr.nr. 1 <sup>e</sup> |

| Station |        | Matr<br>nr.    | Ejer og bruger   | Ønskes eksproprieret<br>m <sup>2</sup> |        |     | Bemærkninger   |
|---------|--------|----------------|--|--|--------|-----|--|
| fra     | til    |                |  | b.v.s.                                 | b.h.s. | sum |  |
| 95.282  | 95.289 | 1 <sup>e</sup> | <b>Slagelse Kommune<br/>Hyllerup, Slagelse Jorder</b><br><br>Valbygårdsvej 75<br>4200 Slagelse<br>CVR nr. 41473339<br><br>Ejendommens<br>beliggenhed: Hyllerupvej 42 |  |        |     | Servitut om færdselsret<br>som anm. g: 10 m <sup>2</sup> |

| Station          |                  | Matr<br>nr.    | Ejer og bruger  | Ønskes eksproprieret<br>m <sup>2</sup> |        |     | Bemærkninger  |
|------------------|------------------|----------------|---|--|--------|-----|---|
| fra              | til              |                |   | b.v.s.                                 | b.h.s. | sum |   |
| 95.464           | 95.768           | 5 <sup>q</sup> | <b>Slagelse Kommune<br/>Hyllerup, Slagelse Jorder</b><br><br>Strandvejen 111<br>Landsgrav<br>4200 Slagelse<br><br><b>Landsgrav,<br/>Slagelse Jorder</b> |  |        |     | Til midlertidig brug<br>som anm. h2: 22230 m <sup>2</sup><br>Heraf:<br>Ikke udsilt kommunevej,<br>Strandvejen 40 m <sup>2</sup><br>privat fællesvej 1680 m <sup>2</sup> |
| 95.761<br>95.812 | 95.809<br>96.302 | 9 <sup>a</sup> | Samme ejer.   |  |        |     |   |
| 95.897           | 96.343           | 9 <sup>l</sup> | Ejer iflg. tingbogen:   |  |        |     |   |



| Station |        | Matr<br>nr. | Ejer og bruger   | Ønskes eksproprieret<br>m <sup>2</sup> |        |     | Bemærkninger   |
|---------|--------|-------------|--|--|--------|-----|--|
| fra     | til    |             |  | b.v.s.                                 | b.h.s. | sum |  |
| 95.774  | 96.963 | 46          | <p><b>Slagelse Kommune<br/>Landsgrav,<br/>Slagelse Jorder</b></p> <p>Carsten Niebuhrs Gade 43<br/>1577 København V<br/>CVR nr. 18632276</p> <p>Ejendommens beliggenhed:<br/>Strandvejen 113A</p> <p>Ejer også lb.nr. 7, 16,<br/>23, 38, 51, 65, 72 og 82</p> |  |        |     | <p><b>FØLGENDE AREALER INDDRAGES<br/>UNDER EJENDOMMEN EFTER<br/>ANLÆGSARBEJDERNES<br/>AFSLUTNING:</b></p> <p>(fra lb.nr. 12)<br/>matr.nr. 4<sup>c</sup><br/>Landsgrav, Slagelse Jorder<br/>b.h.s. st. 96.402-96.757      440 m<sup>2</sup></p> |

| Station |        | Matr<br>nr.    | Ejer og bruger   | Ønskes eksproprieret<br>m <sup>2</sup> |        |     | Bemærkninger  |
|---------|--------|----------------|--|--|--------|-----|---|
| fra     | til    |                |  | b.v.s.                                 | b.h.s. | sum |   |
| 96.337  | 96.907 | 4 <sup>c</sup> | <b>Slagelse Kommune<br/>Landsgrav,<br/>Slagelse Jorder</b><br><br>Strandvejen 134<br>Hejninge<br>4200 Slagelse |  | 440    | 440 | Areal, der eksproprieres<br>til jernbane  |
| 96.884  | 96.974 | 6 <sup>i</sup> | <b>Hejninge By, Hejninge</b><br><br>Samme ejer.  |  |        | 440 | Ønskes eksproprieret i alt<br><br>Til midlertidig brug<br>som anm. h2: 18500 m <sup>2</sup> |

| Station          |                  | Matr<br>nr.     | Ejer og bruger  | Ønskes eksproprieret<br>m <sup>2</sup> |        |     | Bemærkninger  |
|------------------|------------------|-----------------|---|--|--------|-----|---|
| fra              | til              |                 |   | b.v.s.                                 | b.h.s. | sum |   |
| 97.099<br>97.208 | 97.201<br>97.250 | 13 <sup>e</sup> | <b>Slagelse Kommune<br/>Hejninge By, Hejninge</b><br><br>Tommedyssevej 4<br>4200 Slagelse   | 70                                     |        | 70  | Areal, der eksproprieres<br>til jernbane  |
| 97.170           | 97.182           | 10 <sup>k</sup> | <b>Landsgrav,<br/>Slagelse Jorder</b><br><br>Samme ejer.<br><br>Ejendommens<br>beliggenhed: Bavnehøjvej 6<br>A<br><br>Ejer også lb.nr. 17 |  |        | 70  | Ønskes eksproprieret i alt<br><br>Til midlertidig brug<br>som anm. h2: 2460 m <sup>2</sup><br>Heraf:<br>privat fællesvej 290 m <sup>2</sup> |

| Station |        | Matr<br>nr.       | Ejer og bruger  | Ønskes eksproprieret<br>m <sup>2</sup> |        |     | Bemærkninger                         |                   |
|---------|--------|-------------------|---|--|--------|-----|--------------------------------------|-------------------|
| fra     | til    |                   |   | b.v.s.                                 | b.h.s. | sum |                                      |                   |
| 97.171  | 97.179 | 7000 <sup>x</sup> | <b>Slagelse Kommune<br/>Landsgrav,<br/>Slagelse Jorder</b><br><br>Rådhuspladsen 11<br>4200 Slagelse<br><br>Beliggenhed:<br>Kommunevej<br>Bavnehøjvej<br><br>Ejer også lb.nr. 3, 4, 5,<br>6, 19, 27, 28, 32, 36, 49,<br>54, 56, 57, 58, 62, 76,<br>80, 83, 84, 86, 87, 93,<br>94, 96, 98, 101, 102 og<br>104 |  |        |     | Til midlertidig brug<br>som anm. h2: | 30 m <sup>2</sup> |

| Station |        | Matr<br>nr.     | Ejer og bruger   | Ønskes eksproprieret<br>m <sup>2</sup> |        |     | Bemærkninger  |
|---------|--------|-----------------|--|--|--------|-----|---|
| fra     | til    |                 |  | b.v.s.                                 | b.h.s. | sum |   |
| 97.029  | 97.104 | 10 <sup>C</sup> | <b>Slagelse Kommune<br/>Landsgrav,<br/>Slagelse Jorder</b><br><br>Bavnehøjvej 6 B<br>4200 Slagelse |  |        |     | Til midlertidig brug<br>som anm. h2: 440 m <sup>2</sup> |

| Station          |                  | Matr nr.        | Ejer og bruger  | Ønskes eksproprietet m <sup>2</sup> |        |     | Bemærkninger  |
|------------------|------------------|-----------------|---|-------------------------------------|--------|-----|---|
| fra              | til              |                 |   | b.v.s.                              | b.h.s. | sum |   |
| 97.169<br>97.189 | 97.178<br>97.238 | 30 <sup>a</sup> | <b>Slagelse Kommune</b><br><b>Hejninge By, Hejninge</b><br><br>Carsten Niebuhrs Gade 43<br>1577 København V<br>CVR nr. 18632276<br><br>Ejendommens beliggenhed:<br>Hejningevej<br><br>Ejer også lb.nr. 7, 11,<br>23, 38, 51, 65, 72 og 82 |                                     |        |     | <b>FØLGENDE AREALER INDDRAGES UNDER EJENDOMMEN EFTER ANLÆGSARBEJDERNES AFSLUTNING:</b><br><br>(fra lb.nr. 13)<br>matr.nr. 13 <sup>e</sup><br>Hejninge By, Hejninge<br>b.v.s. st. 97.168-97.176 30 m <sup>2</sup><br>b.v.s. st. 97.208-97.249 40 m <sup>2</sup><br><br>(fra lb.nr. 20)<br>matr.nr. 13 <sup>b</sup><br>Hejninge By, Hejninge<br>b.v.s. st. 97.175-97.208 90 m <sup>2</sup><br><br>(fra lb.nr. 99)<br>matr.nr. 13 <sup>f</sup><br>Hejninge By, Hejninge<br>b.h.s. st. 97.166-97.226 170 m <sup>2</sup><br>b.h.s. st. 97.040-97.047 10 m <sup>2</sup><br><br>I alt 340 m <sup>2</sup> |

| Station |        | Matr<br>nr.     | Ejer og bruger   | Ønskes eksproprieret<br>m <sup>2</sup> |        |     | Bemærkninger   |
|---------|--------|-----------------|--|--|--------|-----|--|
| fra     | til    |                 |  | b.v.s.                                 | b.h.s. | sum |  |
| 97.173  | 97.187 | 11 <sup>a</sup> | <b>Slagelse Kommune<br/>Landsgrav, Slagelse<br/>Jorder</b><br><br>Tommedyssevej 4<br>4200 Slagelse<br><br>Ejendommens<br>beliggenhed:<br>Stærremarksvej 2<br><br>Ejer også lb.nr. 13 |  |        |     | Til midlertidig brug<br>som anm. h2: 30 m <sup>2</sup> |

| Station |        | Matr<br>nr.       | Ejer og bruger   | Ønskes eksproprieret<br>m <sup>2</sup> |        |     | Bemærkninger   |
|---------|--------|-------------------|--|--|--------|-----|--|
| fra     | til    |                   |  | b.v.s.                                 | b.h.s. | sum |  |
| 97.173  | 97.189 | 7000 <sup>e</sup> | <b>Slagelse Kommune<br/>Hejninge By, Hejninge</b><br><br>Rådhuspladsen 11 4200<br>Slagelse<br><br>Beliggenhed:<br>Kommunevej<br>Bavnehøjvej<br><br>Ejer også lb.nr. 3, 4, 5,<br>6, 14, 27, 28, 32, 36, 49,<br>54, 56, 57, 58, 62, 76,<br>80, 83, 84, 86, 87, 93,<br>94, 96, 98, 101, 102 og<br>104 |  |        |     | Til midlertidig brug<br>som anm. h2: 50 m <sup>2</sup> |



| Station |        | Matr<br>nr.     | Ejer og bruger                                    | Ønskes eksproprieret<br>m <sup>2</sup> |        |     | Bemærkninger                             |
|---------|--------|-----------------|---|--|--------|-----|--|
| fra     | til    |                 |   | b.v.s.                                 | b.h.s. | sum |  |
| 97.175  | 97.208 | 13 <sup>b</sup> | <b>Slagelse Kommune<br/>Hejninge By, Hejninge</b> | 90                                     |        | 90  | Areal, der eksproprieres<br>til jernbane |
|         |        |                 | Ejendommens beliggenhed:<br>Bavnehøjvej 8         |  |        |     | 90                                       |

| Station |         | Matr<br>nr. | Ejer og bruger  | Ønskes eksproprieret<br>m <sup>2</sup> |        |     | Bemærkninger  |
|---------|---------|-------------|---|--|--------|-----|---|
| fra     | til     |             |   | b.v.s.                                 | b.h.s. | sum |   |
| 98.408  | 100.337 | 40          | <p><b>Slagelse Kommune<br/>Forlev By, Vemmelev</b></p> <p>Carsten Niebuhrs Gade 43<br/>1577 København V<br/>CVR nr. 18632276</p> <p>Ejendommens beliggenhed:<br/>Stationsvej 95B,<br/>4241 Vemmelev</p> <p>Ejer også lb.nr. 7, 11,<br/>16, 38, 51, 65, 72 og 82</p> |  |        |     | <p><b>FØLGENDE AREALER INDDRAGES<br/>UNDER EJENDOMMEN EFTER<br/>ANLÆGSARBEJDERNES<br/>AFSLUTNING:</b></p> <p>(fra lb.nr. 33)<br/>matr.nr. 10<sup>C</sup><br/>Forlev By, Vemmelev<br/>b.h.s. st. 99.613-99.720</p> <p style="text-align: right;">160 m<sup>2</sup></p> |

| Station |        | Matr<br>nr.    | Ejer og bruger   | Ønskes eksproprieret<br>m <sup>2</sup> |        |     | Bemærkninger  |
|---------|--------|----------------|--|--|--------|-----|---|
| fra     | til    |                |  | b.v.s.                                 | b.h.s. | sum |   |
| 98.902  | 98.924 | 2 <sup>b</sup> | <b>Slagelse Kommune<br/>Forlev By, Vemmelev</b><br><br>Brovej 9<br>4241 Vemmelev |  |        |     | Til midlertidig brug<br>som anm. h2: 120 m <sup>2</sup> |

| Station |        | Matr<br>nr.    | Ejer og bruger  | Ønskes eksproprieret<br>m <sup>2</sup> |        |     | Bemærkninger   |
|---------|--------|----------------|---|--|--------|-----|--|
| fra     | til    |                |   | b.v.s.                                 | b.h.s. | sum |  |
| 98.923  | 98.930 | 3 <sup>n</sup> | <b>Slagelse Kommune<br/>Forlev By, Vemmelev</b><br><br>Brovej 26<br>4241 Vemmelev |  |        |     | Til midlertidig brug<br>som anm. h2: 20 m <sup>2</sup> |

| Station |        | Matr<br>nr.    | Ejer og bruger   | Ønskes eksproprieret<br>m <sup>2</sup> |        |     | Bemærkninger  |
|---------|--------|----------------|--|--|--------|-----|---|
| fra     | til    |                |  | b.v.s.                                 | b.h.s. | sum |   |
| 98.755  | 98.942 | 3 <sup>e</sup> | <b>Slagelse Kommune<br/>Forlev By, Vemmelev</b><br><br>Brovej 7<br>4241 Vemmelev |  |        |     | Til midlertidig brug<br>som anm. h2: 6750 m <sup>2</sup><br>Heraf:<br>privat vej 490 m <sup>2</sup> |

| Station |        | Matr<br>nr.       | Ejer og bruger   | Ønskes eksproprieret<br>m <sup>2</sup> |        |     | Bemærkninger   |
|---------|--------|-------------------|--|--|--------|-----|--|
| fra     | til    |                   |  | b.v.s.                                 | b.h.s. | sum |  |
| 98.751  | 98.760 | 7000 <sup>f</sup> | <b>Slagelse Kommune<br/>Forlev By, Vemmelev</b><br><br>Rådhuspladsen 11<br>4200 Slagelse<br><br>Beliggenhed:<br>Kommunevej Brovej<br><br>Ejer også lb.nr. 3, 4, 5,<br>6, 14, 19, 28, 32, 36, 49,<br>54, 56, 57, 58, 62, 76,<br>80, 83, 84, 86, 87, 93,<br>94, 96, 98, 101, 102 og<br>104 |  |        |     | Til midlertidig brug<br>som anm. h2: 70 m <sup>2</sup> |

| Station |        | Matr<br>nr.       | Ejer og bruger  | Ønskes eksproprieret<br>m <sup>2</sup> |        |     | Bemærkninger   |
|---------|--------|-------------------|---|--|--------|-----|--|
| fra     | til    |                   |   | b.v.s.                                 | b.h.s. | sum |  |
| 99.713  | 99.727 | 7000 <sup>e</sup> | <b>Slagelse Kommune<br/>Forlev By, Vemmelev</b><br><br>Rådhuspladsen 11<br>4200 Slagelse<br><br>Beliggenhed:<br>Kommunevej Lyshøjvej<br><br>Ejer også lb.nr. 3, 4, 5,<br>6, 14, 19, 27, 32, 36, 49,<br>54, 56, 57, 58, 62, 76,<br>80, 83, 84, 86, 87, 93,<br>94, 96, 98, 101, 102 og<br>104 |  |        |     | Til midlertidig brug<br>som anm. h2: <span style="float: right;">10 m<sup>2</sup></span> |

| Station          |                  | Matr<br>nr.     | Ejer og bruger   | Ønskes eksproprieret<br>m <sup>2</sup> |        |     | Bemærkninger   |
|------------------|------------------|-----------------|--|--|--------|-----|--|
| fra              | til              |                 |  | b.v.s.                                 | b.h.s. | sum |  |
| 99.562<br>99.665 | 99.564<br>99.726 | 11 <sup>a</sup> | <b>Slagelse Kommune<br/>Forlev By, Vemmelev</b><br><br>Lyshøjvej 26<br>4241 Vemmelev |  |        |     | Til midlertidig brug<br>som anm. h2: 1020 m <sup>2</sup> |



| Station |        | Matr<br>nr.       | Ejer og bruger   | Ønskes eksproprieret<br>m <sup>2</sup> |        |     | Bemærkninger   |
|---------|--------|-------------------|--|--|--------|-----|--|
| fra     | til    |                   |  | b.v.s.                                 | b.h.s. | sum |  |
| 99.864  | 99.882 | 7000 <sup>0</sup> | <b>Slagelse Kommune<br/>Forlev By, Vemmelev</b><br><br>Rådhuspladsen 11<br>4200 Slagelse<br><br>Beliggenhed:<br>Kommunevej<br>Stationsvej<br><br>Ejer også lb.nr. 3, 4, 5,<br>6, 14, 19, 27, 28, 36, 49,<br>54, 56, 57, 58, 62, 76,<br>80, 83, 84, 86, 87, 93,<br>94, 96, 98, 101, 102 og<br>104 |  |        |     | Til midlertidig brug<br>som anm. h2: 80 m <sup>2</sup> |

| Station |        | Matr<br>nr.     | Ejer og bruger  | Ønskes eksproprieret<br>m <sup>2</sup> |        |     | Bemærkninger  |
|---------|--------|-----------------|---|--|--------|-----|---|
| fra     | til    |                 |   | b.v.s.                                 | b.h.s. | sum |   |
| 99.577  | 99.756 | 10 <sup>C</sup> | <b>Slagelse Kommune<br/>Forlev By, Vemmelev</b>               |  | 160    | 160 | Areal, der eksproprieres<br>til jernbane  |
|         |        |                 | Ejendommens<br>beliggenhed: Bag Volden<br>10<br>4241 Vemmelev |  |        | 160 | Ønskes eksproprieret i alt<br><br>Til midlertidig brug<br>som anm. h2: 1250 m <sup>2</sup><br>Heraf:<br>privat vej 240 m <sup>2</sup> |

| Station |        | Matr<br>nr. | Ejer og bruger   | Ønskes eksproprieret<br>m <sup>2</sup> |        |     | Bemærkninger  |
|---------|--------|-------------|--|--|--------|-----|---|
| fra     | til    |             |  | b.v.s.                                 | b.h.s. | sum |   |
| 99.561  | 99.733 | 35          | <b>Slagelse Kommune<br/>Forlev By, Vemmelev</b><br><br>GI Stationsplads 5<br>4241 Vemmelev |  |        |     | Til midlertidig brug<br>som anm. h2: 840 m <sup>2</sup> |

| Station |         | Matr<br>nr.     | Ejer og bruger  | Ønskes eksproprieret<br>m <sup>2</sup> |        |     | Bemærkninger  |
|---------|---------|-----------------|---|--|--------|-----|---|
| fra     | til     |                 |   | b.v.s.                                 | b.h.s. | sum |   |
| 99.874  | 100.159 | 10 <sup>d</sup> | <b>Slagelse Kommune<br/>Forlev By, Vemmelev</b><br><br>Forlevvej 7<br>4241 Vemmelev |  | 300    | 300 | Areal, der eksproprieres<br>til jernbane  |
| 101.425 | 102.143 | 8 <sup>b</sup>  | <b>Tjæreby By, Tårnborg</b><br><br>Samme ejer.                                      |  |        | 300 | Ønskes eksproprieret i alt<br><br>Servitut om færdselsret<br>som anm. g: 230 m <sup>2</sup>   |
| 102.090 | 102.202 | 7 <sup>k</sup>  |   |  |        |     | Til midlertidig brug<br>som anm. h2: 15210 m <sup>2</sup><br>Heraf:<br>privat fællesvej 420 m <sup>2</sup><br>mose 320 m <sup>2</sup> |

| Station |        | Matr<br>nr.       | Ejer og bruger   | Ønskes eksproprieret<br>m <sup>2</sup> |        |     | Bemærkninger   |
|---------|--------|-------------------|--|--|--------|-----|--|
| fra     | til    |                   |  | b.v.s.                                 | b.h.s. | sum |  |
| 99.880  | 99.894 | 7000 <sup>C</sup> | <b>Slagelse Kommune<br/>Forlev By, Vemmelev</b><br><br>Rådhuspladsen 11<br>4200 Slagelse<br><br>Beliggenhed:<br>Kommunevej<br>Stationsvej<br><br>Ejer også lb.nr. 3, 4, 5,<br>6, 14, 19, 27, 28, 32, 49,<br>54, 56, 57, 58, 62, 76,<br>80, 83, 84, 86, 87, 93,<br>94, 96, 98, 101, 102 og<br>104 |  |        |     | Til midlertidig brug<br>som anm. h2: 70 m <sup>2</sup> |

| Station |        | Matr<br>nr.     | Ejer og bruger   | Ønskes eksproprieret<br>m <sup>2</sup> |        |     | Bemærkninger   |
|---------|--------|-----------------|--|--|--------|-----|--|
| fra     | til    |                 |  | b.v.s.                                 | b.h.s. | sum |  |
| 99.910  | 99.930 | 34 <sup>b</sup> | <b>Slagelse Kommune<br/>Forlev By, Vemmelev</b><br><br>Forlevvej 4<br>4241 Vemmelev<br>CVR nr. 13080984<br><br>Ejendommens beliggenhed:<br>Lille Strandvej 12A |  |        |     | Til midlertidig brug<br>som anm. h2: 20 m <sup>2</sup> |

| Station |        | Matr<br>nr.     | Ejer og bruger   | Ønskes eksproprieret<br>m <sup>2</sup> |        |     | Bemærkninger   |
|---------|--------|-----------------|--|--|--------|-----|--|
| fra     | til    |                 |  | b.v.s.                                 | b.h.s. | sum |  |
| 99.901  | 99.971 | 10 <sup>9</sup> | <b>Slagelse Kommune<br/>Forlev By, Vemmelev</b><br><br>Carsten Niebuhrs Gade 43<br>1577 København V<br>CVR nr. 18632276<br><br>Ejendommens beliggenhed:<br>Stationsvej 95B (4241)<br><br>Ejer også lb.nr. 7, 11,<br>16, 23, 51, 65, 72 og 82 |  |        |     | Til midlertidig brug<br>som anm. h2: 1311 m <sup>2</sup><br>Heraf:<br>privat vej 80 m <sup>2</sup> |

| Station |        | Matr<br>nr.     | Ejer og bruger   | Ønskes eksproprieret<br>m <sup>2</sup> |        |     | Bemærkninger   |
|---------|--------|-----------------|--|--|--------|-----|--|
| fra     | til    |                 |  | b.v.s.                                 | b.h.s. | sum |  |
| 99.922  | 99.937 | 16 <sup>q</sup> | <b>Slagelse Kommune<br/>Forlev By, Vemmelev</b><br><br>Stationsvej 93<br>4241 Vemmelev<br><br>Ejendommens<br>beliggenhed: Stationsvej<br>95A,<br>4241 Vemmelev<br><br>Ejer også lb.nr. 105 |  |        |     | Til midlertidig brug<br>som anm. h2: 270 m <sup>2</sup><br>Heraf:<br>privat fællesvej 160 m <sup>2</sup> |



| Station |        | Matr<br>nr.     | Ejer og bruger   | Ønskes eksproprieret<br>m <sup>2</sup> |        |     | Bemærkninger   |
|---------|--------|-----------------|--|--|--------|-----|--|
| fra     | til    |                 |  | b.v.s.                                 | b.h.s. | sum |  |
| 99.930  | 99.939 | 34 <sup>C</sup> | <b>Slagelse Kommune<br/>Forlev By, Vemmelev</b><br><br>Lille Strandvej 14<br>4241 Vemmelev |  |        |     | Til midlertidig brug<br>som anm. h2: 10 m <sup>2</sup> |

| Station |         | Matr<br>nr.     | Ejer og bruger   | Ønskes eksproprieret<br>m <sup>2</sup> |        |     | Bemærkninger   |
|---------|---------|-----------------|--|--|--------|-----|--|
| fra     | til     |                 |  | b.v.s.                                 | b.h.s. | sum |  |
| 100.525 | 100.727 | 10 <sup>b</sup> | <b>Slagelse Kommune</b><br><b>Vemmelev By,</b><br><b>Vemmelev</b><br><br>Mærskvejen 6<br>4241 Vemmelev |  |        |     | Servitut om færdselsret<br>som anm. g: 20 m <sup>2</sup><br><br>Til midlertidig brug<br>som anm. h2: 18210 m <sup>2</sup><br>Heraf:<br>ikke udskilt kommunevej,<br>Mærskvejen 150 m <sup>2</sup> |
| 100.725 | 101.029 | 9 <sup>d</sup>  |  |  |        |     |  |
| 101.020 | 101.088 | 8 <sup>f</sup>  |  |  |        |     |  |

| Station |         | Matr<br>nr.    | Ejer og bruger  | Ønskes eksproprieret<br>m <sup>2</sup> |        |     | Bemærkninger   |
|---------|---------|----------------|---|--|--------|-----|--|
| fra     | til     |                |   | b.v.s.                                 | b.h.s. | sum |  |
|         |         |                | <b>Slagelse Kommune<br/>Vemmelev By, Vemmelev</b>               |  |        |     |  |
| 100.951 | 100.961 | 8 <sup>r</sup> | Agervej 73  |  |        |     | Servitut om færdselsret<br>som anm. g: 2240 m <sup>2</sup> |
| 100.958 | 100.961 | 8 <sup>g</sup> | Tjæreby<br>4220 Korsør  |  |        |     |  |
| 100.958 | 101.279 | 8 <sup>o</sup> |   |  |        |     | Til midlertidig brug<br>som anm. h2: 6150 m <sup>2</sup>   |
|         |         |                | <b>Tjæreby By, Tårnbor</b>                                      |  |        |     | Heraf:<br>privat vej 820 m <sup>2</sup>                    |
| 101.409 | 101.638 | 8 <sup>o</sup> | Samme ejer.   |  |        |     |  |
| 101.658 | 101.660 | 8 <sup>n</sup> |   |  |        |     |  |
| 101.660 | 101.665 | 8 <sup>p</sup> |   |  |        |     |  |
|         |         |                | Ejendommens<br>beliggenhed: Mærskvejen 1<br>C,<br>4241 Vemmelev |  |        |     |  |
|         |         |                | Ejer også lb.nr. 63   |  |        |     |  |

| Station |         | Matr<br>nr.     | Ejer og bruger   | Ønskes eksproprieret<br>m <sup>2</sup> |        |     | Bemærkninger   |
|---------|---------|-----------------|--|--|--------|-----|--|
| fra     | til     |                 |  | b.v.s.                                 | b.h.s. | sum |  |
| 100.511 | 100.735 | 10 <sup>a</sup> | <b>Slagelse Kommune<br/>Vemmelev By,<br/>Vemmelev</b><br><br>Mærskvejen 2<br>4241 Vemmelev |  |        |     | Til midlertidig brug<br>som anm. h2: 1910 m <sup>2</sup> |

| Station |         | Matr<br>nr.    | Ejer og bruger  | Ønskes eksproprieret<br>m <sup>2</sup> |        |     | Bemærkninger  |
|---------|---------|----------------|---|--|--------|-----|---|
| fra     | til     |                |   | b.v.s.                                 | b.h.s. | sum |   |
|         |         |                | <b>Slagelse Kommune<br/>Vemmelev By, Vemmelev</b>             |  |        |     |   |
| 100.732 | 100.737 | 9 <sup>a</sup> | Højen 2   |  |        |     | Servitut om færdselsret   |
| 100.739 | 101.017 |                | 4220 Korsør   |  |        |     | som anm. g: 570 m <sup>2</sup>                                      |
| 100.771 | 100.792 | 9 <sup>k</sup> |   |  |        |     | Til midlertidig brug  |
| 100.782 | 100.952 | 9 <sup>u</sup> | Ejendommens<br>beliggenhed: Mærskvejen<br>3,<br>4241 Vemmelev |  |        |     | som anm. h2: 2510 m <sup>2</sup>                                    |
|         |         |                |   |  |        |     | Heraf:<br>ikke udskilt kommunevej,<br>Mærskvejen 210 m <sup>2</sup> |

| Station |         | Matr<br>nr.    | Ejer og bruger  | Ønskes eksproprieret<br>m <sup>2</sup> |        |     | Bemærkninger  |
|---------|---------|----------------|---|--|--------|-----|---|
| fra     | til     |                |   | b.v.s.                                 | b.h.s. | sum |   |
| 101.614 | 102.211 | 8 <sup>l</sup> | <b>Slagelse Kommune</b><br><b>Tjæreby By, Tårnborg</b>  |  |        |     | Areal, der eksproprieres<br>til jernbane  |
| 101.659 | 101.668 | 8 <sup>c</sup> | Rådhuspladsen 11<br>4200 Slagelse<br>CVR nr. 29188505   | 440                                    |        | 440 |   |
| 101.660 | 101.705 | 8 <sup>m</sup> |   |  |        | 440 | Ønskes eksproprieret i alt  |
| 101.714 | 101.766 | 8 <sup>æ</sup> | Ejendommens<br>beliggenhed:<br>Borgergade 153A,<br>4241 Vemmelev<br><br>Ejer også lb.nr. 3, 4, 5, 6,<br>14, 19, 27, 28, 32, 36,<br>54, 56, 57, 58, 62, 76,<br>80, 83, 84, 86, 87, 93,<br>94, 96, 98, 101, 102 og<br>104 |  |        |     | Servitut om færdselsret<br>som anm. g: 980 m <sup>2</sup><br>Heraf:<br>privat fællesvej 1080 m <sup>2</sup><br><br>Til midlertidig brug<br>som anm. h2: 7010 m <sup>2</sup><br>Heraf:<br>privat fællesvej 1950 m <sup>2</sup> |

| Station |         | Matr<br>nr.    | Ejer og bruger  | Ønskes eksproprieret<br>m <sup>2</sup> |        |     | Bemærkninger  |
|---------|---------|----------------|---|--|--------|-----|---|
| fra     | til     |                |   | b.v.s.                                 | b.h.s. | sum |   |
| 102.412 | 102.464 | 7 <sup>e</sup> | <b>Slagelse Kommune</b><br><b>Tjæreby By, Tårnborg</b><br><br>Nyropsgade 30<br>1602 København V<br>CVR nr. 20814616 |  |        |     | Til midlertidig brug<br>som anm. h2: 750 m <sup>2</sup> |
| 102.463 | 102.466 | 32             | Ejendommens<br>beliggenhed: Bildsøvej<br>180B,<br>4200 Slagelse<br><br>Ejer også lb.nr. 53                          |  |        |     |   |





| Station |     | Matr<br>nr. | Ejer og bruger | Ønskes eksproprieret<br>m <sup>2</sup> |        |     | Bemærkninger            |
|---------|-----|-------------|----------------|--|--------|-----|-------------------------|
| fra     | til |             |                | b.v.s.                                 | b.h.s. | sum |                         |
|         |     |             |                |  |        |     | (fortsat)               |
|         |     |             |                |  |        |     | (fra lb.nr. 61)         |
|         |     |             |                |  |        |     | matr.nr. 2 <sup>e</sup> |
|         |     |             |                |  |        |     | Tjæreby By, Tårnbor     |
|         |     |             |                |  |        |     | b.h.s.                  |
|         |     |             |                |  |        |     | st. 103.799-103.816     |
|         |     |             |                |  |        |     | 30 m <sup>2</sup>       |
|         |     |             |                |  |        |     | b.h.s.                  |
|         |     |             |                |  |        |     | st. 103.604-103.664     |
|         |     |             |                |  |        |     | 120 m <sup>2</sup>      |
|         |     |             |                |  |        |     | (fra lb.nr. 63)         |
|         |     |             |                |  |        |     | matr.nr. 1 <sup>k</sup> |
|         |     |             |                |  |        |     | Tjæreby By, Tårnbor     |
|         |     |             |                |  |        |     | b.h.s.                  |
|         |     |             |                |  |        |     | st. 102.966-102.975     |
|         |     |             |                |  |        |     | 20 m <sup>2</sup>       |
|         |     |             |                |  |        |     | I alt                   |
|         |     |             |                |  |        |     | 2700 m <sup>2</sup>     |

| Station  |  | Matr<br>nr.       | Ejer og bruger  | Ønskes eksproprieret<br>m <sup>2</sup> |        |     | Bemærkninger   |
|--|--|-------------------|---|--|--------|-----|--|
| fra  | til  |                   |   | b.v.s.                                 | b.h.s. | sum |  |
| 101.695<br>102.257<br>102.575<br>102.986<br>103.184<br>103.219 | 101.717<br>102.457<br>102.650<br>103.002<br>103.205<br>103.819 | 7000 <sup>C</sup> | <b>Slagelse Kommune<br/>Tjæreby By, Tårnborg</b><br><br>Vejcenter Sjælland<br>Toldbuen 6<br>4700 Næstved<br><br>Beliggenhed:<br>Statsvej<br>Vestmotorvejen<br><br>Ejer også lb.nr. 66 |  |        |     | Til midlertidig brug<br>som anm. h2: 4420 m <sup>2</sup> |

| Station |         | Matr<br>nr.     | Ejer og bruger   | Ønskes eksproprieret<br>m <sup>2</sup> |        |      | Bemærkninger   |
|---------|---------|-----------------|--|--|--------|------|--|
| fra     | til     |                 |  | b.v.s.                                 | b.h.s. | sum  |  |
| 102.239 | 102.414 | 7 <sup>r</sup>  | <b>Slagelse Kommune<br/>Tjæreby By, Tårnbor</b><br>Nyropsgade 30<br>1602 København V<br>CVR nr. 20814616 | 310                                    | 1310   | 1620 | Areal, der eksproprieres<br>til jernbane                           |
| 102.701 | 102.969 | 31              | <b>Frølund By, Tårnbor</b>   |  |        | 1620 | Ønskes eksproprieret i alt<br>Heraf:<br>eng 680 m <sup>2</sup>     |
| 105.486 | 105.740 | 6 <sup>ag</sup> | Samme ejer.  |  |        |      | Servitut om<br>erstatningsnatur<br>som anm. v: 1210 m <sup>2</sup> |
| 105.493 | 105.510 | 6 <sup>o</sup>  |  |  |        |      | Til midlertidig brug<br>som anm. h2: 5190 m <sup>2</sup>           |
| 105.495 | 105.500 | 6 <sup>æ</sup>  | Ejendommens<br>beliggenhed: Agervej 51<br><br>Ejer også lb.nr. 50  |  |        |      | Heraf:<br>eng 1520 m <sup>2</sup>                                  |

| Station |         | Matr<br>nr.       | Ejer og bruger  | Ønskes eksproprieret<br>m <sup>2</sup> |        |     | Bemærkninger                         |                   |
|---------|---------|-------------------|---|--|--------|-----|--------------------------------------|-------------------|
| fra     | til     |                   |   | b.v.s.                                 | b.h.s. | sum |                                      |                   |
| 101.761 | 101.770 | 7000 <sup>l</sup> | <b>Slagelse Kommune</b><br><b>Tjæreby By, Tårnbor</b><br><br>Rådhuspladsen 11<br>4200 Slagelse<br><br>Beliggenhed:<br>Kommunevej<br>Industrivænget<br><br>Ejer også lb.nr. 3, 4, 5,<br>6, 14, 19, 27, 28, 32, 36,<br>49, 56, 57, 58, 62, 76,<br>80, 83, 84, 86, 87, 93,<br>94, 96, 98, 101, 102 og<br>104 |  |        |     | Til midlertidig brug<br>som anm. h2: | 70 m <sup>2</sup> |

| Station |         | Matr<br>nr.    | Ejer og bruger  | Ønskes eksproprieret<br>m <sup>2</sup> |        |     | Bemærkninger  |
|---------|---------|----------------|---|--|--------|-----|---|
| fra     | til     |                |   | b.v.s.                                 | b.h.s. | sum |   |
| 101.729 | 101.771 | 9 <sup>a</sup> | <b>Slagelse Kommune<br/>Tjæreby By, Tårnborg</b><br><br>Akacievej 1<br>Fløng<br>2640 Hedehusene<br>CVR nr. 26271010<br><br>Ejendommens beliggenhed:<br>Borgergade 102,<br>4241 Vemmelev |  |        |     | Til midlertidig brug<br>som anm. h2: 120 m <sup>2</sup> |

| Station                       |                               | Matr<br>nr.       | Ejer og bruger  | Ønskes eksproprieret<br>m <sup>2</sup> |        |     | Bemærkninger  |
|-------------------------------|-------------------------------|-------------------|---|--|--------|-----|---|
| fra                           | til                           |                   |   | b.v.s.                                 | b.h.s. | sum |   |
| 102.072<br>102.189<br>102.237 | 102.090<br>102.223<br>102.241 | 7000 <sup>h</sup> | <b>Slagelse Kommune<br/>Tjæreby By, Tårnborg</b>  |  |        |     |   |
|                               |                               |                   | Rådhuspladsen 11<br>4200 Slagelse   |  | 40     | 40  | Areal, der eksproprieres<br>til jernbane                |
|                               |                               |                   | Beliggenhed:<br>Kommunevej Bildsøvej  |  |        | 40  | Ønskes eksproprieret i alt                              |
|                               |                               |                   | Ejer også lb.nr. 3, 4, 5,<br>6, 14, 19, 27, 28, 32, 36,<br>49, 54, 57, 58, 62, 76,<br>80, 83, 84, 86, 87, 93,<br>94, 96, 98, 101, 102 og<br>104 |  |        |     | Til midlertidig brug<br>som anm. h2: 280 m <sup>2</sup> |

| Station                       |                               | Matr<br>nr.       | Ejer og bruger   | Ønskes eksproprieret<br>m <sup>2</sup> |        |     | Bemærkninger  |
|-------------------------------|-------------------------------|-------------------|--|--|--------|-----|---|
| fra                           | til                           |                   |  | b.v.s.                                 | b.h.s. | sum |   |
| 102.452<br>102.731<br>102.975 | 102.472<br>102.773<br>103.013 | 7000 <sup>f</sup> | <b>Slagelse Kommune<br/>Tjæreby By, Tårnborg</b><br><br>Rådhuspladsen 11<br>4200 Slagelse<br><br>Beliggenhed:<br>Kommunevej Agervej<br><br>Ejer også lb.nr. 3, 4, 5,<br>6, 14, 19, 27, 28, 32, 36,<br>49, 54, 56, 58, 62, 76,<br>80, 83, 84, 86, 87, 93,<br>94, 96, 98, 101, 102 og<br>104 |  |        |     | Til midlertidig brug<br>som anm. h2: 500 m <sup>2</sup> |

| Station            |                    | Matr<br>nr.       | Ejer og bruger  | Ønskes eksproprieret<br>m <sup>2</sup> |        |     | Bemærkninger  |
|--------------------|--------------------|-------------------|---|--|--------|-----|---|
| fra                | til                |                   |   | b.v.s.                                 | b.h.s. | sum |   |
| 102.209<br>102.226 | 102.215<br>102.263 | 7000 <sup>i</sup> | <b>Slagelse Kommune<br/>Tjæreby By, Tårnborg</b>  |  |        |     |   |
|                    |                    |                   | Rådhuspladsen 11<br>4200 Slagelse   | 30                                     |        | 30  | Areal, der eksproprieres<br>til jernbane  |
|                    |                    |                   | Beliggenhed:<br>Kommunevej Bildsøvej  |  |        | 30  | Ønskes eksproprieret i alt<br><br>Til midlertidig brug<br>som anm. h2: 330 m <sup>2</sup> |
|                    |                    |                   | Ejer også lb.nr. 3, 4, 5,<br>6, 14, 19, 27, 28, 32, 36,<br>49, 54, 56, 57, 62, 76,<br>80, 83, 84, 86, 87, 93,<br>94, 96, 98, 101, 102 og<br>104 |  |        |     |   |



| Station |         | Matr<br>nr.    | Ejer og bruger   | Ønskes eksproprieret<br>m <sup>2</sup> |        |     | Bemærkninger  |
|---------|---------|----------------|--|--|--------|-----|---|
| fra     | til     |                |  | b.v.s.                                 | b.h.s. | sum |   |
| 102.248 | 102.536 | 7 <sup>n</sup> | <b>Slagelse Kommune<br/>Tjæreby By, Tårnborg</b><br><br>Frederiksborgvej 133A<br>Himmelev<br>4000 Roskilde | 410                                    |        | 410 | Areal, der eksproprieres<br>til jernbane                  |
| 102.568 | 102.600 |                |  |  |        |     |   |
| 102.257 | 102.541 | 7 <sup>i</sup> | Ejer iflg tingbogen:   |  |        | 410 | Ønskes eksproprieret i alt                                |
| 102.545 | 102.562 |                |  |  |        |     |   |
| 102.563 | 102.573 |                |  |  |        |     | Til midlertidig brug<br>som anm. h2: 10510 m <sup>2</sup> |
| 102.259 | 102.568 | 7 <sup>l</sup> | Ejendommens<br>beliggenhed: Tjærebyvej<br>101,<br>4220 Korsør  |  |        |     |   |

| Station |         | Matr<br>nr. | Ejer og bruger  | Ønskes eksproprieret<br>m <sup>2</sup> |        |     | Bemærkninger  |
|---------|---------|-------------|---|--|--------|-----|---|
| fra     | til     |             |   | b.v.s.                                 | b.h.s. | sum |   |
| 102.597 | 102.744 | 26          | <b>Slagelse Kommune<br/>Tjæreby By, Tårnborg</b><br><br>Bilsøvej 220<br>4220 Korsør |  |        |     | Til midlertidig brug<br>som anm. h2: 600 m <sup>2</sup> |

| Station                       |                               | Matr<br>nr.    | Ejer og bruger  | Ønskes eksproprieret<br>m <sup>2</sup> |        |     | Bemærkninger  |
|-------------------------------|-------------------------------|----------------|---|--|--------|-----|---|
| fra                           | til                           |                |   | b.v.s.                                 | b.h.s. | sum |   |
| 103.210<br>103.604<br>103.799 | 103.231<br>103.664<br>103.816 | 2 <sup>e</sup> | <b>Slagelse Kommune<br/>Tjæreby By, Tårnborg</b>          |  |        |     |   |
|                               |                               |                | Tjærebyvej 80<br>Tjæreby<br>4220 Korsør                   |  | 150    | 150 | Areal, der eksproprieres<br>til jernbane  |
|                               |                               |                | Ejendommens<br>beliggenhed: Tjærebyvej<br>72, 4220 Korsør |  |        | 150 | Ønskes eksproprieret i alt<br><br>Til midlertidig brug<br>som anm. h2: 17000 m <sup>2</sup> |

| Station |         | Matr<br>nr.       | Ejer og bruger  | Ønskes eksproprieret<br>m <sup>2</sup> |        |     | Bemærkninger  |
|---------|---------|-------------------|---|--|--------|-----|---|
| fra     | til     |                   |   | b.v.s.                                 | b.h.s. | sum |   |
| 102.986 | 102.997 | 7000 <sup>e</sup> | <b>Slagelse Kommune</b><br><b>Tjæreby By, Tårnborg</b><br><br>Rådhuspladsen 11<br>4200 Slagelse<br><br>Beliggenhed:<br>Kommunevej Tjærebyvej<br><br>Ejer også lb.nr. 3, 4, 5,<br>6, 14, 19, 27, 28, 32, 36,<br>49, 54, 56, 57, 58, 76,<br>80, 83, 84, 86, 87, 93,<br>94, 96, 98, 101, 102 og<br>104 |  |        |     | Til midlertidig brug<br>som anm. h2: 160 m <sup>2</sup> |

| Station                       |                               | Matr<br>nr.     | Ejer og bruger  | Ønskes eksproprieret<br>m <sup>2</sup> |        |     | Bemærkninger  |
|-------------------------------|-------------------------------|-----------------|---|--|--------|-----|---|
| fra                           | til                           |                 |   | b.v.s.                                 | b.h.s. | sum |   |
| 102.966                       | 102.989                       | 1 <sup>k</sup>  | <b>Slagelse Kommune</b><br><b>Tjæreby By, Tårnborg</b><br>Agervej 73<br>Tjæreby |  | 630    | 630 | Areal, der eksproprieres<br>til jernbane  |
| 102.998<br>103.206            | 103.058<br>103.214            | 1 <sup>a</sup>  | 4220 Korsør   |  |        |     |   |
| 103.783                       | 103.791                       | 10 <sup>u</sup> | <b>Frølund By, Tårnborg</b><br><br>Samme ejer.                                  |  |        | 630 | Ønskes eksproprieret i alt<br>Heraf:<br>eng 20 m <sup>2</sup><br><br>Servitut om færdselsret<br>som anm. g: 20 m <sup>2</sup> |
| 103.786<br>103.804<br>104.053 | 103.788<br>103.806<br>104.353 | 2 <sup>c</sup>  | <b>Halseby By, Tårnborg</b><br><br>Samme ejer.<br><br>Ejer også lb.nr. 44       |  |        |     | Til midlertidig brug<br>som anm. h2: 3980 m <sup>2</sup><br>Heraf:<br>eng 70 m <sup>2</sup>                                   |

| Station |         | Matr<br>nr.    | Ejer og bruger   | Ønskes eksproprieret<br>m <sup>2</sup> |        |     | Bemærkninger  |
|---------|---------|----------------|--|--|--------|-----|---|
| fra     | til     |                |  | b.v.s.                                 | b.h.s. | sum |   |
| 104.352 | 104.968 | 3 <sup>a</sup> | <b>Slagelse Kommune</b><br><b>Halseby By, Tårnbor</b><br><br>Agervej 32<br>4220 Korsør |  | 940    | 940 | Areal, der eksproprieres<br>til jernbane  |
|         |         |                |  |  |        | 940 | Ønskes eksproprieret i alt<br><br>Til midlertidig brug<br>som anm. h2: 10940 m <sup>2</sup><br>Heraf:<br>privat vej 2200 m <sup>2</sup> |

| Station |         | Matr<br>nr. | Ejer og bruger  | Ønskes eksproprieret<br>m <sup>2</sup> |        |     | Bemærkninger  |
|---------|---------|-------------|---|--|--------|-----|---|
| fra     | til     |             |   | b.v.s.                                 | b.h.s. | sum |   |
| 103.816 | 105.412 | 25          | <b>Slagelse Kommune<br/>Halseby By, Tårnbor</b><br><br>Carsten Niebuhrs Gade 43<br>1577 København V<br>CVR nr. 18632276<br><br>Ejendommens beliggenhed:<br>Jernbanen DSB<br><br>Ejer også lb.nr. 7, 11,<br>16, 23, 38, 51, 72 og 82 |  |        |     | <b>FØLGENDE AREALER INDDRAGES<br/>UNDER EJENDOMMEN EFTER<br/>ANLÆGSARBEJDERNES<br/>AFSLUTNING:</b><br><br>(fra lb.nr. 63)<br>matr.nr. 2 <sup>c</sup><br>Halseby By, Tårnbor<br>b.h.s.<br>st. 104.099-104.353                      520 m <sup>2</sup><br>b.h.s.<br>st. 104.054-104.094                      90 m <sup>2</sup><br><br>(fra lb.nr. 64)<br>matr.nr. 3 <sup>a</sup><br>Halseby By, Tårnbor<br>b.h.s.<br>st. 104.655-104.964                      500 m <sup>2</sup><br>b.h.s.<br>st. 104.353-104.641                      440 m <sup>2</sup><br><hr/> I alt    1550 m <sup>2</sup> |

| Station            |                    | Matr<br>nr.       | Ejer og bruger   | Ønskes eksproprieret<br>m <sup>2</sup> |        |     | Bemærkninger   |
|--------------------|--------------------|-------------------|--|--|--------|-----|--|
| fra                | til                |                   |  | b.v.s.                                 | b.h.s. | sum |  |
| 103.819<br>104.862 | 104.855<br>105.248 | 7000 <sup>d</sup> | <b>Slagelse Kommune</b><br><b>Halseby By, Tårnborg</b><br><br>Toldbuen 6<br>4700 Næstved<br><br>Beliggenhed: Statsvej<br>Vestmotorvejen<br><br>Ejer også lb.nr. 52 |  |        |     | Til midlertidig brug<br>som anm. h2: 9730 m <sup>2</sup> |



| Station |         | Matr<br>nr.     | Ejer og bruger   | Ønskes eksproprieret<br>m <sup>2</sup> |        |     | Bemærkninger   |
|---------|---------|-----------------|--|--|--------|-----|--|
| fra     | til     |                 |  | b.v.s.                                 | b.h.s. | sum |  |
| 105.247 | 105.414 | 23 <sup>a</sup> | <b>Slagelse Kommune</b><br><b>Halseby By,</b><br><b>Tårnbor</b><br><br>Halsebyvej 81<br>Halseby<br>4220 Korsør |  |        |     | Til midlertidig brug<br>som anm. h2: 1570 m <sup>2</sup> |
| 105.398 | 105.416 | 24              |  |  |        |     |  |
| 105.403 | 105.416 | 23 <sup>b</sup> |  |  |        |     |  |

| Station |         | Matr<br>nr.     | Ejer og bruger   | Ønskes eksproprieret<br>m <sup>2</sup> |        |     | Bemærkninger   |                    |
|---------|---------|-----------------|--|--|--------|-----|--|--------------------|
| fra     | til     |                 |  | b.v.s.                                 | b.h.s. | sum |  |                    |
| 105.409 | 105.744 | 58 <sup>a</sup> | <b>Slagelse Kommune<br/>Frølunde By, Tårnbor</b><br><br>Carsten Niebuhrs Gade 43<br>1577 København V<br>CVR nr. 18632276<br><br>Ejendommens beliggenhed:<br>Jernbanen DSB<br><br>Ejer også lb.nr. 7, 11,<br>16, 23, 38, 51, 65 og 82 |  |        |     | <b>FØLGENDE AREALER INDDRAGES<br/>UNDER EJENDOMMEN EFTER<br/>ANLÆGSARBEJDERNES<br/>AFSLUTNING:</b><br><br>(fra lb.nr. 53)<br>matr.nr. 6 <sup>ag</sup><br>Frølunde By, Tårnbor<br>b.v.s.<br>st. 105.493-105.740 | 310 m <sup>2</sup> |

| Station |         | Matr<br>nr.     | Ejer og bruger  | Ønskes eksproprieret<br>m <sup>2</sup> |        |     | Bemærkninger   |
|---------|---------|-----------------|---|--|--------|-----|--|
| fra     | til     |                 |   | b.v.s.                                 | b.h.s. | sum |  |
| 105.416 | 105.435 | 6 <sup>ah</sup> | <b>Slagelse Kommune</b><br><b>Frølund By, Tårnbor</b> |  |        |     | Til midlertidig brug<br>som anm. h2: 90 m <sup>2</sup> |
| 105.416 | 105.435 | 6 <sup>y</sup>  | Hyldevej 2<br>4220 Korsør                             |  |        |     |  |

| Station |         | Matr<br>nr.     | Ejer og bruger   | Ønskes eksproprieret<br>m <sup>2</sup> |        |     | Bemærkninger   |
|---------|---------|-----------------|--|--|--------|-----|--|
| fra     | til     |                 |  | b.v.s.                                 | b.h.s. | sum |  |
| 105.578 | 105.641 | 6 <sup>ap</sup> | <b>Slagelse Kommune</b><br><b>Frølund By, Tårnbor</b><br><br>Saven B 4,2.,-3<br>Høje Taastrup<br>2630 Taastrup<br><br>Ejendommens beliggenhed:<br>Ahornvej 10, 4220 Korsør |  |        |     | Til midlertidig brug<br>som anm. h2: 260 m <sup>2</sup><br>Heraf:<br>privat fællesvej 110 m <sup>2</sup> |

| Station |         | Matr<br>nr.       | Ejer og bruger  | Ønskes eksproprieret<br>m <sup>2</sup> |        |     | Bemærkninger   |
|---------|---------|-------------------|---|--|--------|-----|--|
| fra     | til     |                   |   | b.v.s.                                 | b.h.s. | sum |  |
| 105.488 | 105.516 | 7000 <sup>b</sup> | <b>Slagelse Kommune<br/>Frølunde By, Tårnbor</b><br><br>Rådhuspladsen 11<br>4200 Slagelse<br><br>Beliggenhed:<br>Kommunevej Hyldevej<br><br>Ejer også lb.nr. 3, 4, 5,<br>6, 14, 19, 27, 28, 32, 36,<br>49, 54, 56, 57, 58, 62,<br>80, 83, 84, 86, 87, 93,<br>94, 96, 98, 101, 102 og<br>104 |  |        |     | Til midlertidig brug<br>som anm. h2: 80 m <sup>2</sup> |

| Station |         | Matr<br>nr.    | Ejer og bruger   | Ønskes eksproprieret<br>m <sup>2</sup> |        |     | Bemærkninger   |
|---------|---------|----------------|--|--|--------|-----|--|
| fra     | til     |                |  | b.v.s.                                 | b.h.s. | sum |  |
| 105.641 | 105.666 | 6 <sup>f</sup> | <b>Slagelse Kommune</b><br><b>Frølund By, Tårnbor</b><br><br>Banevej 23<br>4220 Korsør |  |        |     | Til midlertidig brug<br>som anm. h2: 50 m <sup>2</sup><br>Heraf:<br>privat fællesvej 40 m <sup>2</sup> |

| Station |         | Matr<br>nr.     | Ejer og bruger  | Ønskes eksproprieret<br>m <sup>2</sup>             |        |     | Bemærkninger                             |
|---------|---------|-----------------|---|--|--------|-----|--|
| fra     | til     |                 |   | b.v.s.   | b.h.s. | sum |  |
| 105.739 | 105.785 | 2 <sup>ge</sup> | <b>Slagelse Kommune</b><br><b>Svenstrup By, Tårnbor</b><br><br>Brinken 2<br>4220 Korsør | 70   |        | 70  | Areal, der eksproprieres<br>til jernbane |
| 105.768 | 105.785 | 2 <sup>fz</sup> |   |  |        |     |  |
| 105.769 | 105.785 | 19 <sup>d</sup> |   | Ejendommens beliggenhed:<br>Brinken 1, 4220 Korsør |        |     | 70                                       |

| Station            |                    | Matr<br>nr.       | Ejer og bruger  | Ønskes eksproprieret<br>m <sup>2</sup> |        |     | Bemærkninger  |
|--------------------|--------------------|-------------------|---|--|--------|-----|---|
| fra                | til                |                   |   | b.v.s.                                 | b.h.s. | sum |   |
| 105.785<br>105.825 | 105.811<br>105.827 | 7000 <sup>x</sup> | <b>Slagelse Kommune<br/>Svenstrup By, Tårnborg</b>  |  |        |     |   |
|                    |                    |                   | Rådhuspladsen 11 4200<br>Slagelse   | 10                                     |        | 10  | Areal, der eksproprieres<br>til jernbane                |
|                    |                    |                   | Beliggenhed:<br>Kommunevej Mælkevej   |  |        | 10  | Ønskes eksproprieret i alt                              |
|                    |                    |                   | Ejer også lb.nr. 3, 4, 5, 6,<br>14, 19, 27, 28, 32, 36,<br>49, 54, 56, 57, 58, 62,<br>76, 83, 84, 86, 87, 93,<br>94, 96, 98, 101, 102 og<br>104 |  |        |     | Til midlertidig brug<br>som anm. h2: 820 m <sup>2</sup> |



| Station |         | Matr nr.        | Ejer og bruger  | Ønskes eksproprietet m <sup>2</sup> |        |     | Bemærkninger   |
|---------|---------|-----------------|---|-------------------------------------|--------|-----|--|
| fra     | til     |                 |   | b.v.s.                              | b.h.s. | sum |  |
| 105.740 | 106.999 | 45 <sup>a</sup> | <p><b>Slagelse Kommune<br/>Svenstrup By, Tårnborb</b></p> <p>Carsten Niebuhrs Gade 43<br/>1577 København V<br/>CVR nr. 18632276</p> <p>Ejendommens beliggenhed:<br/>Korsvejen (Jernbanen DSB)</p> <p>Ejer også lb.nr. 7, 11,<br/>16, 23, 38, 51, 65 og 72</p> |                                     |        |     | <p><b>FØLGENDE AREALER INDDRAGES<br/>UNDER EJENDOMMEN EFTER<br/>ANLÆGSARBEJDERNES<br/>AFSLUTNING:</b></p> <p>(fra lb.nr. 79)<br/>matr.nr. 2<sup>9e</sup><br/>Svenstrup By, Tårnborb<br/>b.v.s.<br/>st. 105.740-105.785 <span style="float: right;">70 m<sup>2</sup></span></p> <p>(fra lb.nr. 80)<br/>matr.nr. 7000<sup>x</sup><br/>Svenstrup By, Tårnborb<br/>b.v.s.<br/>st. 105.785-105.788 <span style="float: right;">10 m<sup>2</sup></span></p> <p>(fra lb.nr. 90)<br/>matr.nr. 3<sup>d</sup><br/>Svenstrup By, Tårnborb<br/>b.v.s.<br/>st. 106.853-106.918 <span style="float: right;">40 m<sup>2</sup></span></p> <p>(fra lb.nr. 91)<br/>matr.nr. 3<sup>a</sup><br/>Svenstrup By, Tårnborb<br/>b.h.s.<br/>st. 106.246-106.263 <span style="float: right;">20 m<sup>2</sup></span></p> <hr style="width: 100%; margin-left: 0;"/> <p>I alt <span style="float: right;">140 m<sup>2</sup></span></p> |

| Station |         | Matr<br>nr.       | Ejer og bruger  | Ønskes eksproprieret<br>m <sup>2</sup> |        |     | Bemærkninger  |
|---------|---------|-------------------|---|--|--------|-----|---|
| fra     | til     |                   |   | b.v.s.                                 | b.h.s. | sum |   |
| 105.806 | 105.820 | 7000 <sup>y</sup> | <b>Slagelse Kommune</b><br><b>Svenstrup By, Tårnborg</b><br><br>Rådhuspladsen 11 4200<br>Slagelse<br><br>Beliggenhed:<br>Kommunevej Mælkevej<br><br>Ejer også lb.nr. 3, 4, 5, 6,<br>14, 19, 27, 28, 32, 36,<br>49, 54, 56, 57, 58, 62,<br>76, 80, 84, 86, 87, 93,<br>94, 96, 98, 101, 102 og<br>104 |  |        |     | Til midlertidig brug<br>som anm. h2: 370 m <sup>2</sup> |

| Station |         | Matr<br>nr.       | Ejer og bruger   | Ønskes eksproprieret<br>m <sup>2</sup> |        |     | Bemærkninger   |
|---------|---------|-------------------|--|--|--------|-----|--|
| fra     | til     |                   |  | b.v.s.                                 | b.h.s. | sum |  |
| 105.950 | 105.957 | 7000 <sup>V</sup> | <b>Slagelse Kommune<br/>Svenstrup By,<br/>Tårnborg</b><br><br>Rådhuspladsen 11 4200<br>Slagelse<br><br>Beliggenhed:<br>Kommunevej Vinkelvej<br><br>Ejer også lb.nr. 3, 4, 5,<br>6, 14, 19, 27, 28, 32, 36,<br>49, 54, 56, 57, 58, 62,<br>76, 80, 83, 86, 87, 93,<br>94, 96, 98, 101, 102 og<br>104 |  |        |     | Til midlertidig brug<br>som anm. h2: 30 m <sup>2</sup> |

| Station |         | Matr<br>nr.     | Ejer og bruger  | Ønskes eksproprieret<br>m <sup>2</sup> |        |     | Bemærkninger  |
|---------|---------|-----------------|---|--|--------|-----|---|
| fra     | til     |                 |   | b.v.s.                                 | b.h.s. | sum |   |
| 105.825 | 105.844 | 19 <sup>c</sup> | <b>Slagelse Kommune</b><br><b>Svenstrup By, Tårnbor</b><br><br>Reberbanegade 53,1. tv<br>2300 København S<br><br><br>Ejendommens beliggenhed:<br>Vinkelvej 1 A, 4220 Korsør |  |        |     | Til midlertidig brug<br>som anm. h2: 680 m <sup>2</sup> |
| 105.825 | 105.845 | 2 <sup>b</sup>  |   |  |        |     |   |
| 105.825 | 105.906 | 2 <sup>ga</sup> |   |  |        |     |   |
| 105.883 | 105.927 | 2 <sup>ap</sup> |   |  |        |     |   |
| 105.915 | 105.953 | 2 <sup>gb</sup> |   |  |        |     |   |

| Station |         | Matr<br>nr.       | Ejer og bruger   | Ønskes eksproprieret<br>m <sup>2</sup> |        |     | Bemærkninger                         |                   |
|---------|---------|-------------------|--|--|--------|-----|--------------------------------------|-------------------|
| fra     | til     |                   |  | b.v.s.                                 | b.h.s. | sum |                                      |                   |
| 105.932 | 105.937 | 7000 <sup>æ</sup> | <b>Slagelse Kommune</b><br><b>Svenstrup By, Tårnborg</b><br><br>Rådhuspladsen 11<br>4200 Slagelse<br><br>Beliggenhed:<br>Kommunevej Korsvejen<br><br>Ejer også lb.nr. 3, 4, 5, 6,<br>14, 19, 27, 28, 32, 36,<br>49, 54, 56, 57, 58, 62,<br>76, 80, 83, 84, 87, 93,<br>94, 96, 98, 101, 102 og<br>104 |  |        |     | Til midlertidig brug<br>som anm. h2: | 10 m <sup>2</sup> |

| Station |         | Matr<br>nr.     | Ejer og bruger   | Ønskes eksproprieret<br>m <sup>2</sup> |        |     | Bemærkninger   |
|---------|---------|-----------------|--|--|--------|-----|--|
| fra     | til     |                 |  | b.v.s.                                 | b.h.s. | sum |  |
| 105.916 | 105.942 | 2 <sup>gh</sup> | <b>Slagelse Kommune</b><br><b>Svenstrup By, Tårnborg</b>   |  |        |     | Til midlertidig brug<br>som anm. h2: 1730 m <sup>2</sup> |
| 106.069 | 106.196 | 2 <sup>gd</sup> | Rådhuspladsen 11<br>4200 Slagelse<br>CVR nr. 29188505<br><br>Ejendommens<br>beliggenhed: Anemonevej<br>7, 4220 Korsør<br><br>Ejer også lb.nr. 3, 4, 5,<br>6, 14, 19, 27, 28, 32, 36,<br>49, 54, 56, 57, 58, 62,<br>76, 80, 83, 84, 86, 93,<br>94, 96, 98, 101, 102 og<br>104 |  |        |     |  |

| Station |         | Matr<br>nr.     | Ejer og bruger   | Ønskes eksproprieret<br>m <sup>2</sup> |        |     | Bemærkninger  |
|---------|---------|-----------------|--|--|--------|-----|---|
| fra     | til     |                 |  | b.v.s.                                 | b.h.s. | sum |   |
| 106.022 | 106.088 | 41 <sup>b</sup> | <b>Slagelse Kommune</b><br><b>Svenstrup By, Tårnbor</b><br><br>Dronning Sofies Vej 68,5.,<br>-510<br>4000 Roskilde<br><br>Ejendommens beliggenhed:<br>Vinkelvej 2, 4220 Korsør |  |        |     | Til midlertidig brug<br>som anm. h2: 670 m <sup>2</sup> |

| Station |         | Matr<br>nr.     | Ejer og bruger                                     | Ønskes eksproprieret<br>m <sup>2</sup> |        |     | Bemærkninger  |
|---------|---------|-----------------|--|--|--------|-----|---|
| fra     | til     |                 |  | b.v.s.                                 | b.h.s. | sum |   |
|         |         |                 | <b>Slagelse Kommune<br/>Svenstrup By, Tårnborg</b> |  |        |     |   |
| 105.978 | 106.020 | 2 <sup>Z</sup>  | Vinkelvej 4<br>4220 Korsør                         |  |        |     | Til midlertidig brug<br>som anm. h2: 130 m <sup>2</sup> |
| 106.050 | 106.064 | 40              |  |  |        |     | Heraf:  |
| 106.063 | 106.069 | 2 <sup>gC</sup> |  |  |        |     | privat fællesvej 110 m <sup>2</sup>                     |



| Station |         | Matr<br>nr.     | Ejer og bruger   | Ønskes eksproprieret<br>m <sup>2</sup> |        |     | Bemærkninger  |
|---------|---------|-----------------|--|--|--------|-----|---|
| fra     | til     |                 |  | b.v.s.                                 | b.h.s. | sum |   |
| 106.018 | 106.050 | 38 <sup>c</sup> | <b>Slagelse Kommune</b><br><b>Svenstrup By, Tårnbor</b><br>Gjøddinggård Førstballevej<br>2 | 40                                     |        | 40  | Areal, der eksproprieres<br>til jernbane                  |
| 106.034 | 106.063 | 39 <sup>b</sup> | 7183 Randbøl<br>CVR nr. 33157274   |  |        |     |   |
| 106.047 | 106.098 | 3 <sup>d</sup>  |  |  |        | 40  | Ønskes eksproprieret i alt                                |
| 106.276 | 106.311 |                 |  |  |        |     | Til midlertidig brug<br>som anm. h2: 22350 m <sup>2</sup> |
| 106.853 | 106.918 |                 | <b>Tårnbor Hgd.,</b><br><b>Korsør Jorder</b>   |  |        |     | Heraf:<br>privat fællesvej 260 m <sup>2</sup>             |
| 107.153 | 107.219 | 1 <sup>zt</sup> | Samme ejer.  |  |        |     |   |
| 107.738 | 107.977 | 1 <sup>zv</sup> | Ejendommens<br>beliggenhed: Tårnborvej<br>184,<br>4220 Korsør                              |  |        |     |   |

| Station |         | Matr<br>nr.    | Ejer og bruger   | Ønskes eksproprieret<br>m <sup>2</sup> |        |     | Bemærkninger  |
|---------|---------|----------------|--|--|--------|-----|---|
| fra     | til     |                |  | b.v.s.                                 | b.h.s. | sum |   |
| 106.196 | 106.268 | 3 <sup>a</sup> | <b>Slagelse Kommune<br/>Svenstrup By, Tårnbor</b>          |  | 20     | 20  | Areal, der eksproprieres<br>til jernbane  |
|         |         |                | Ejendommens<br>beliggenhed: Stibjergvej<br>19, 4220 Korsør |  |        | 20  | Ønskes eksproprieret i alt<br><br>Til midlertidig brug<br>som anm. h2: 610 m <sup>2</sup> |

| Station |         | Matr<br>nr.     | Ejer og bruger   | Ønskes eksproprieret<br>m <sup>2</sup> |        |     | Bemærkninger  |
|---------|---------|-----------------|--|--|--------|-----|---|
| fra     | til     |                 |  | b.v.s.                                 | b.h.s. | sum |   |
| 107.738 | 107.779 | 1 <sup>zr</sup> | <b>Slagelse Kommune</b><br><b>Tårnberg Hgd.,</b><br><b>Korsør Jorder</b><br><br>Vester Søgade 10<br>1601 København V<br>CVR nr. 10634970<br><br>Ejendommens<br>beliggenhed: Halsskovvej<br>150,<br>4220 Korsør |  |        |     | Til midlertidig brug<br>som anm. h2: <span style="float: right;">100 m<sup>2</sup></span> |

| Station |         | Matr<br>nr.     | Ejer og bruger   | Ønskes eksproprieret<br>m <sup>2</sup> |        |     | Bemærkninger  |
|---------|---------|-----------------|--|--|--------|-----|---|
| fra     | til     |                 |  | b.v.s.                                 | b.h.s. | sum |   |
| 107.130 | 107.153 | 11 <sup>f</sup> | <b>Slagelse Kommune</b><br><b>Svenstrup By, Tårnbor</b><br><br>Rådhuspladsen 11<br>4200 Slagelse<br>CVR nr. 29188505<br><br>Ejendommens<br>beliggenhed: Tårnborvej<br>185,<br>4220 Korsør<br><br>Ejer også lb.nr. 3, 4, 5,<br>6, 14, 19, 27, 28, 32, 36,<br>49, 54, 56, 57, 58, 62,<br>76, 80, 83, 84, 86, 87,<br>94, 96, 98, 101, 102 og<br>104 |  |        |     | Til midlertidig brug<br>som anm. h2: <span style="float: right;">190 m<sup>2</sup></span> |

| Station |         | Matr<br>nr.       | Ejer og bruger   | Ønskes eksproprieret<br>m <sup>2</sup> |        |     | Bemærkninger                         |                   |
|---------|---------|-------------------|--|--|--------|-----|--------------------------------------|-------------------|
| fra     | til     |                   |  | b.v.s.                                 | b.h.s. | sum |                                      |                   |
| 107.128 | 107.153 | 7000 <sup>C</sup> | <b>Slagelse Kommune</b><br><b>Svenstrup By, Tårnborg</b><br><br>Rådhuspladsen 11<br>4200 Slagelse<br><br>Beliggenhed:<br>Kommunevej Højbjergvej<br><br>Ejer også lb.nr. 3, 4, 5, 6,<br>14, 19, 27, 28, 32, 36,<br>49, 54, 56, 57, 58, 62,<br>76, 80, 83, 84, 86, 87,<br>93, 96, 98, 101, 102 og<br>104 |  |        |     | Til midlertidig brug<br>som anm. h2: | 40 m <sup>2</sup> |

| Station |         | Matr<br>nr.     | Ejer og bruger  | Ønskes eksproprieret<br>m <sup>2</sup> |        |     | Bemærkninger   |
|---------|---------|-----------------|---|--|--------|-----|--|
| fra     | til     |                 |   | b.v.s.                                 | b.h.s. | sum |  |
| 107.770 | 107.920 | 90 <sup>a</sup> | <b>Slagelse Kommune</b><br><b>Tårnborghgd.,</b><br><b>Korsør Jorder</b><br><br>Norvangen 3 D, 1.<br>4220 Korsør<br>CVR nr. 36050616<br><br>Ejendommens<br>beliggenhed: Tårnborgvej<br>(Jernbanen DSB) |  |        |     | Til midlertidig brug<br>som anm. h2: <span style="float: right;">3150 m<sup>2</sup></span> |

| Station            |                    | Matr<br>nr.        | Ejer og bruger  | Ønskes eksproprieret<br>m <sup>2</sup> |        |     | Bemærkninger  |
|--------------------|--------------------|--------------------|---|--|--------|-----|---|
| fra                | til                |                    |   | b.v.s.                                 | b.h.s. | sum |   |
| 107.879<br>107.971 | 107.926<br>107.993 | 7000 <sup>as</sup> | <b>Slagelse Kommune<br/>Tårnborghgd.,<br/>Korsør Jorder</b><br><br>Rådhuspladsen 11<br>4200 Slagelse<br><br>Beliggenhed:<br>Kommunevej<br>Tårnborghvej<br><br>Ejer også lb.nr. 3, 4, 5,<br>6, 14, 19, 27, 28, 32, 36,<br>49, 54, 56, 57, 58, 62,<br>76, 80, 83, 84, 86, 87,<br>93, 94, 98, 101, 102 og<br>104 |  |        |     | Til midlertidig brug<br>som anm. h2: 660 m <sup>2</sup> |

| Station |        | Matr<br>nr.       | Ejer og bruger   | Ønskes eksproprieret<br>m <sup>2</sup> |        |     | Bemærkninger   |
|---------|--------|-------------------|--|--|--------|-----|--|
| fra     | til    |                   |  | b.v.s.                                 | b.h.s. | sum |  |
| 99.870  | 99.878 | 7000 <sup>k</sup> | <b>Slagelse Kommune<br/>Forlev By, Vemmelev</b><br><br>Rådhuspladsen 11<br>4200 Slagelse<br><br>Beliggenhed: Kommunevej<br>Lille Strandvej<br><br>Ejer også lb.nr. 3, 4, 5,<br>6, 14, 19, 27, 28, 32, 36,<br>49, 54, 56, 57, 58, 62, 76,<br>80, 83, 84, 86, 87,<br>93, 94, 96, 101, 102 og 104 |  |        |     | Til midlertidig brug<br>som anm. h2: 40 m <sup>2</sup> |



| Station |        | Matr<br>nr.     | Ejer og bruger  | Ønskes eksproprieret<br>m <sup>2</sup> |        |     | Bemærkninger   |
|---------|--------|-----------------|---|--|--------|-----|--|
| fra     | til    |                 |   | b.v.s.                                 | b.h.s. | sum |  |
| 96.967  | 97.258 | 13 <sup>f</sup> | <b>Slagelse Kommune</b><br><b>Hejninge By, Hejninge</b><br><br>Strandvejen 155<br>Hejninge<br>4200 Slagelse |  | 180    | 180 | Areal, der eksproprieres<br>til jernbane   |
|         |        |                 |   |  |        | 180 | Ønskes eksproprieret i alt<br>Heraf:<br>skov 160 m <sup>2</sup><br><br>Til midlertidig brug<br>som anm. h2: 3790 m <sup>2</sup><br>Heraf:<br>skov 330 m <sup>2</sup> |

| Station |        | Matr<br>nr.    | Ejer og bruger   | Ønskes eksproprieret<br>m <sup>2</sup> |        |     | Bemærkninger   |
|---------|--------|----------------|--|--|--------|-----|--|
| fra     | til    |                |  | b.v.s.                                 | b.h.s. | sum |  |
| 98.755  | 98.838 | 3 <sup>g</sup> | <b>Slagelse Kommune<br/>Forlev By, Vemmelev</b><br><br>Brovej 5<br>4241 Vemmelev |  |        |     | Til midlertidig brug<br>som anm. h2: 150 m <sup>2</sup><br>Heraf:<br>privat vej 140 m <sup>2</sup> |

| Station |        | Matr<br>nr.       | Ejer og bruger   | Ønskes eksproprieret<br>m <sup>2</sup> |        |     | Bemærkninger                         |                   |
|---------|--------|-------------------|--|--|--------|-----|--------------------------------------|-------------------|
| fra     | til    |                   |  | b.v.s.                                 | b.h.s. | sum |                                      |                   |
| 99.752  | 99.757 | 7000 <sup>l</sup> | <b>Slagelse Kommune<br/>Forlev By, Vemmelev</b><br><br>Rådhuspladsen 11<br>4200 Slagelse<br><br>Beliggenhed:<br>Kommunevej Bag Volden<br><br>Ejer også lb.nr. 3, 4, 5, 6,<br>14, 19, 27, 28, 32, 36,<br>49, 54, 56, 57, 58, 62,<br>76, 80, 83, 84, 86, 87, 93,<br>94, 96, 98, 102 og 104 |  |        |     | Til midlertidig brug<br>som anm. h2: | 10 m <sup>2</sup> |

| Station            |                    | Matr<br>nr.        | Ejer og bruger  | Ønskes eksproprieret<br>m <sup>2</sup> |        |     | Bemærkninger                         |                    |
|--------------------|--------------------|--------------------|---|--|--------|-----|--------------------------------------|--------------------|
| fra                | til                |                    |   | b.v.s.                                 | b.h.s. | sum |                                      |                    |
| 108.490<br>108.534 | 108.502<br>108.549 | 7000 <sup>at</sup> | <b>Slagelse Kommune</b><br><b>Tårnborghgd.,</b><br><b>Korsør Jorder</b><br><br>Rådhuspladsen 11<br>4200 Slagelse<br><br>Beliggenhed: Kommunevej<br>Storebæltsvej<br><br>Ejer også lb.nr. 3, 4, 5,<br>6, 14, 19, 27, 28, 32, 36,<br>49, 54, 56, 57, 58, 62, 76,<br>80, 83, 84, 86, 87,<br>93, 94, 96, 98, 101 og 104 |  |        |     | Til midlertidig brug<br>som anm. h2: | 150 m <sup>2</sup> |

| Station |         | Matr<br>nr. | Ejer og bruger  | Ønskes eksproprieret<br>m <sup>2</sup> |        |     | Bemærkninger   |
|---------|---------|-------------|---|--|--------|-----|--|
| fra     | til     |             |   | b.v.s.                                 | b.h.s. | sum |  |
| 108.450 | 108.522 | 91          | <b>Slagelse Kommune</b><br><b>Tårnborghgd.,</b><br><b>Korsør Jorder</b><br><br>Telegade 2<br>Høje Taastr.<br>2630 Taastrup<br>CVR nr. 25050053<br><br>Ejendommens beliggenhed:<br>Storebæltsvej 2,<br>4220 Korsør |  |        |     | Til midlertidig brug<br>som anm. h2: 3380 m <sup>2</sup> |

| Station            |                    | Matr<br>nr.        | Ejer og bruger   | Ønskes eksproprieret<br>m <sup>2</sup> |        |     | Bemærkninger                         |                   |
|--------------------|--------------------|--------------------|--|--|--------|-----|--------------------------------------|-------------------|
| fra                | til                |                    |  | b.v.s.                                 | b.h.s. | sum |                                      |                   |
| 107.861<br>107.915 | 107.911<br>107.919 | 7000 <sup>az</sup> | <b>Slagelse Kommune</b><br><b>Tårnberg Hgd.,</b><br><b>Korsør Jorder</b><br><br>Rådhuspladsen 11<br>4200 Slagelse<br><br>Beliggenhed: Kommunal<br>sti<br><br>Ejer også lb.nr. 3, 4, 5, 6,<br>14, 19, 27, 28, 32, 36,<br>49, 54, 56, 57, 58, 62,<br>76, 80, 83, 84, 86, 87, 93,<br>94, 96, 98, 101 og 102 |  |        |     | Til midlertidig brug<br>som anm. h2: | 50 m <sup>2</sup> |

| Station |         | Matr<br>nr.      | Ejer og bruger  | Ønskes eksproprieret<br>m <sup>2</sup> |        |     | Bemærkninger   |
|---------|---------|------------------|---|--|--------|-----|--|
| fra     | til     |                  |   | b.v.s.                                 | b.h.s. | sum |  |
| 99.955  | 100.020 | 16 <sup>ab</sup> | <b>Slagelse Kommune<br/>Forlev By, Vemmelev</b><br><br>Stationsvej 93<br>4241 Vemmelev<br><br>Ejendommens<br>beliggenhed: Stationsvej<br>95A,<br>4241 Vemmelev<br><br>Ejer også lb.nr. 39 |  |        |     | Til midlertidig brug<br>som anm. h2: 1360 m <sup>2</sup> |

**Forklaring af servitutter m.m.****Anmærkning g:**

Ejendommen pålægges servitut om færdselsret til teknisk anlæg.

Servituten skal sikre, at der er adgang til vejens tekniske anlæg som f.eks. regnvandsbassiner, stibroer, faunapassager, støttemure, støjskærme, m.m. i forbindelse med tilsyn, vedligehold og diverse undersøgelser. Ejendommens ejer kan anvise en anden adgang end den, der er vist på kortet.

Der anlægges ikke vej på arealet.

Adgang til det tekniske anlæg skal så vidt muligt varsles til ejeren af ejendommen.

Eventuel skade på ejendommen som følge af færdslen til anlægget erstattes.

Banedanmark har påtaleretten.

**Anmærkning h2:**

Ejendommen pålægges servitut om arbejdsareal.

Arealet anvendes i hele eller dele af anlægsperioden i forbindelse med anlægsarbejderne.

Arealet kan f.eks. anvendes til:

- 1) Arbejdsareal, dvs. til kørsel og transport af materialer, anstillingsplads, oplag af materialer, mv.
- 2) Sidetag/fyldtagning, dvs. at der graves sand og grus, der bruges til anlægget.
- 3) Udsætning, dvs. varig deponering af jord, der er i overskud fra anlægget. Det er ikke forurenede jord.
- 4) Etablering af dyrkningskråninger, dvs. terrænet reguleres og jævnes, så der dannes en flad skråning mod/fra anlægget. Arealet kan efterfølgende anvendes til at dyrke landbrugsafgrøder.
- 5) Anden regulering af terrænet.
- 6) Ledningsarbejder, dvs. arbejdsareal til brug ved flytning af ledninger eller etablering af nye ledninger, der skal lægges i jorden i forbindelse med anlægget. Det er for eksempel rør, der bruges til vejens afvanding samt markdræn.

Når arealet ikke anvendes mere, afleveres det i ryddet tilstand – eventuelt grubbet og med muld.

Har arealet været anvendt som nævnt i 2)-5), kan der være varig ændring af terrænet.

Lodsejer har ikke ret til adgang eller brugsret til arealet i den periode, hvor anlægsmyndigheden bruger det.

Banedanmark har påtaleretten.

Betaling kan være fastsat og udbetalt i forbindelse med ekspropriationsforretningen. Ellers betaler anlægsmyndigheden afgrødeerstatning eller leje første år, arealet anvendes til arbejdsareal. Der betales desuden for beplantning, flytning af hegn, m.v. Andet og efterfølgende år indtil aflevering betales leje. Ved aflevering betales for eventuel skade på arealet.

Hvis anlægsmyndigheden og lodsejeren ikke indbyrdes kan blive enige om betalingen for brug af arealerne og/eller vilkårene for arealernes aflevering, afgøres uenigheden af ekspropriationskommissionen.

**Anmærkning v:**

Ejendommen pålægges servitut om erstatningsnatur.

Der udlægges i en 15-årig periode et 1270 m<sup>2</sup> stort areal beliggende som vist på kortet til eng/natur.

Arealet må alene anvendes til afgræsning med f.eks. kreaturer eller heste eller til et årligt høslæt.

Der må ikke foretages ændring af arealets tilstand ved f.eks. intensiveret afvanding, tilplantning eller lignende.

Arealet må ikke anmeldes til genopdyrkningsret i perioden.

Efter udløbet af perioden er arealet omfattet af naturbeskyttelseslovens §3, hvis det opfylder kriterierne herfor.



**Modtagelse af arealer**

Anlægsmyndigheden kan ikke oplyse, hvorvidt der findes flyvehavre i overdragne, eksproprierede arealer og i overdragne, aflagte arealer.

Eksproprierede arealer og aflagte arealer, der tillægges en ejendom, overdrages med de servitutter, der skal opretholdes.

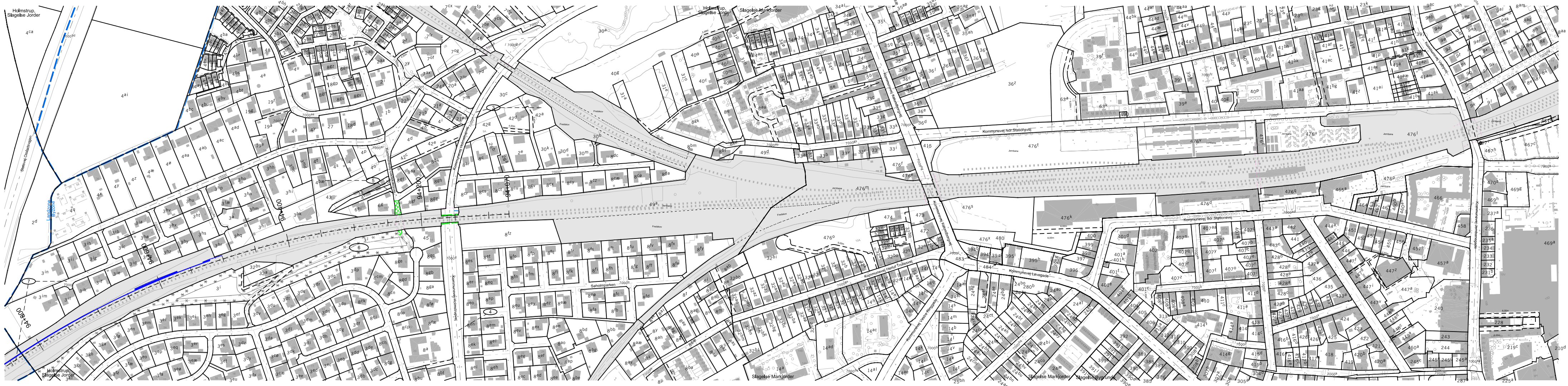
Det bemærkes, at arealerne i fortegnelsen kun er foreløbige, og at ændringer må forventes ved den endelige afsætning af grænserne i marken.

*København, den 10. oktober 2022*

*Banedanmark  
Anlæg, Spor Øst*

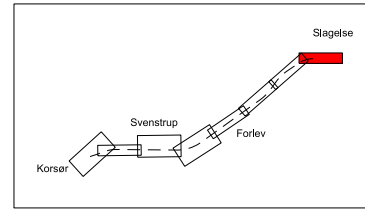
*Søren V. Mortensen*

*Søren Vestergaard Mortensen  
Projektleder*



Ejerlav: Slagelse Markjorder  
Slagelse Bygrunde  
Holmstrup, Slagelse Jorder

Kommune: Slagelse



- Signaturforklaring:**
- = Nyt projekt
  - = Eksisterende bane
  - = Permanent arealervhøvelse til bane
  - = Permanent arealervhøvelse til offentlig vej
  - = Udlæg af ny privat fællesvej
  - = Midlertidigt arbejdsareal
  - = Bane- eller vejareal, der nedlægges
  - = Servitubelagt areal
  - = Privat fællesvej, hvortil der tillægges vejret
  - = Eksisterende spor

Berørte Lbnr på denne ekspropriationsplan:  
3-7

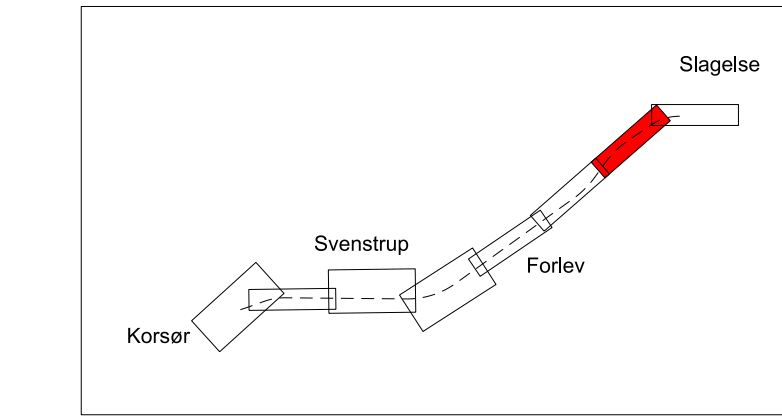
Større anlæg/9X/99830/4 Projekt til anlæg/Fagdata/Area/F1/Planer/LAF-01-092500-002

|                                |                                     |                          |  |  |   |
|--------------------------------|-------------------------------------|--------------------------|--|--|---|
|                                |                                     | Verificeret<br>Af: _____ | Adresse<br>Banedanmark<br>Carsten Niebuhrs Gade 43<br>1577 København V | Projektning<br>Øresund Bodøvard 41<br>2300 København S | Th. Hejlseds Vej 11<br>8660 Skanderborg |
| 1. udgave<br>Dato og Initialer | Seneste udgave<br>Dato og Initialer | Mål<br>1:2000            | Tegningsnavn<br>Sporformyelse Slagelse - Korsør                        |  |   |
| Udarbejdet<br>10.10.2022 PBN   | Kontrollet<br>10.10.2022 XKLPE      | Enhed<br>Meter           | Ekspropriationsplan<br>Kilometer: 92.500 - 94.850                      |  |   |
| Godkendt<br>10.10.2022 SVMT    | Sprog<br>Dansk                      | Udgave<br>A              | Dato<br>10.10.2022   | Tegningsnr.<br>LAF-01-092500-002                       | Side/faf sider<br>1/1                   |



Ejerlav: Holmstrup, Slagelse Jorder  
 Hyllerup, Slagelse Jorder  
 Landsgrav, Slagelse Jorder  
 Hejninge By, Hejninge

Kommune Slagelse

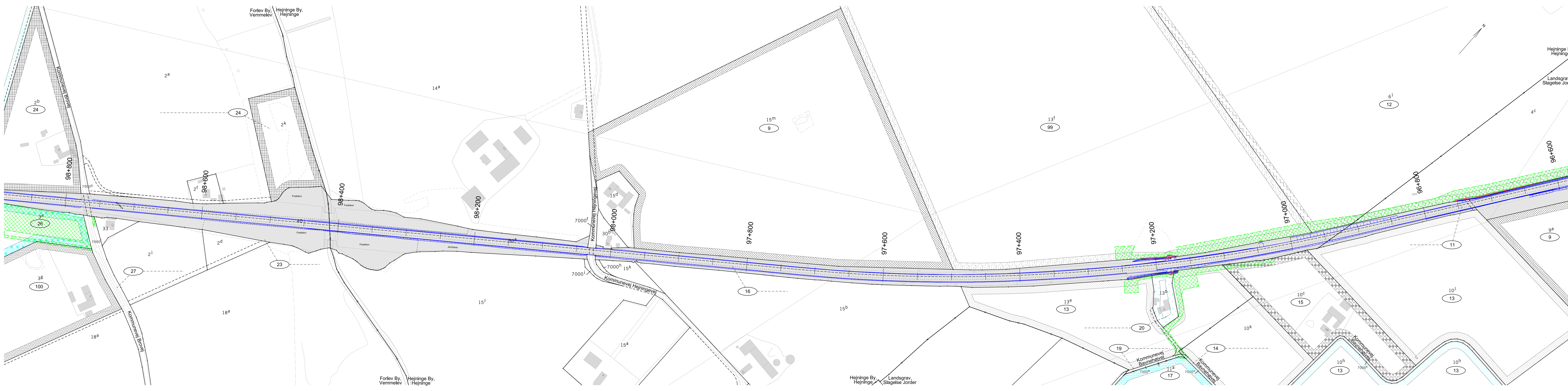


- Signaturforklaring:
- = Nyt projekt
  - = Eksisterende bane
  - = Permanent arealerhvervelse til bane
  - = Permanent arealerhvervelse til offentlig vej
  - = Udlæg af ny privat fællesvej
  - = Midlertidigt arbejdsareal
  - = Bane- eller vejareal, der nedlægges
  - = Servitubelagt areal
  - = Privat fællesvej, hvortil der tillægges vejret
  - = Eksisterende spor

Berørte Lb.nre på denne ekspropriationsplan:  
 6-9, 11-13

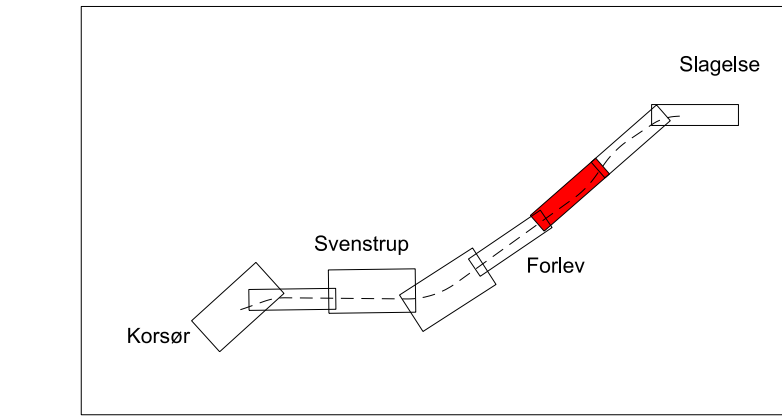
Større anlæg 9x/99830/4 Projekt til anlæg/Fagdata/Areal/F1/Planer/LAF-01-094400-002

|                         |                   |   |                               |                               |                   |
|-------------------------|-------------------|---|-------------------------------|-------------------------------|-------------------|
|                         | Verificeret       | Adresse   |                               |                               |                   |
|                         | Afløser           | Banedanmark<br>Carsten Niebuhrs Gade 43<br>1577 København V |                               |                               |                   |
| 1. udgave               | Seneste udgave    | Mål   | Tegningsnavn                  |                               |                   |
| Dato og initialer       | Dato og initialer | 1:2000  | Sporfornavn Slagelse - Korsør |                               |                   |
| Udarbejdet              | 10.10.2022 PBN    | Enhed   | Ekspropriationsplan           |                               |                   |
| Kontrolleret            | 10.10.2022 XKLP   | Meter   | Kilometer: 94.400-96.700      |                               |                   |
| Godkendt                | 10.10.2022 SVMT   |   |                               |                               |                   |
| © Copyright Banedanmark | Sprog Dansk       | Udgave A  | Dato 10.10.2022               | Tegningsnr. LAF-01-094400-002 | Side/af sider 1/1 |



Ejerlav: Landsgrav, Slagelse Jorder  
Hejninge By, Hejninge  
Forlev By, Vemmelev

Kommune: Slagelse

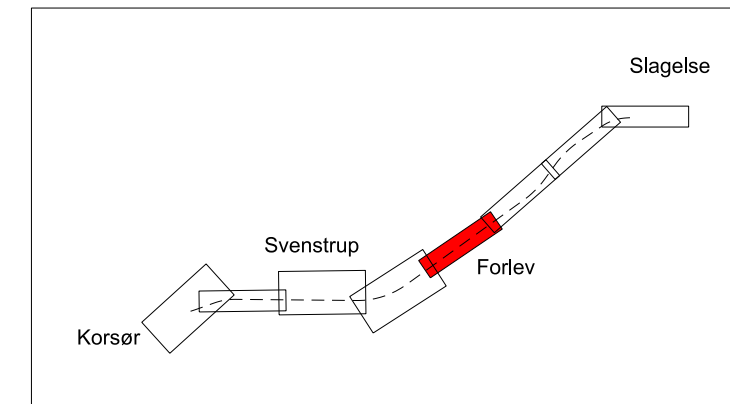


- Signaturforklaring:
- = Nyt projekt
  - = Eksisterende bane
  - = Permanent arealreservation til bane
  - = Permanent arealreservation til offentlig vej
  - = Udlæg af ny privat fællesvej
  - = Midlertidigt arbejdsareal
  - = Bane- eller vejareal, der nedlægges
  - = Servitubelagt areal
  - = Privat fællesvej, hvortil der tillægges vejret
  - = Eksisterende spor

Berørte lb nr. på denne ekspropriationsplan:  
9, 11-16, 19-20, 23-24, 26-27, 99, 100

|                         |                   |   |                                |               |
|-------------------------|-------------------|---|--------------------------------|---------------|
|                         | Verificeret       | Adresse   |                                |               |
|                         | Alloser           | Banedanmark<br>Carsten Niebuhrs Gade 43<br>1577 København V |                                |               |
| 1. udgave               | Seneste udgave    | Mål   | Tagningsnavn                   |               |
| Dato og initialer       | Dato og initialer | 1:2000  | Sporfornylse Slagelse - Korsør |               |
| Udarbejdet              | 10.10.2022 PBN    | Enhed   | Ekspropriationsplan            |               |
| Kontrolleret            | 10.10.2022 XKLPE  | Meter   | Kilometer: 96.600-98.880       |               |
| Godkendt                | 10.10.2022 SVMT   |   |                                |               |
| © Copyright Banedanmark | Sprog             | Udgave  | Tegningsnr.                    | Side/af sider |
| Dansk                   | A                 | 10.10.2022  | LAF-01-096600-002              | 1/1           |

Ejerlav: Forlev By, Vemmelev  
 Vemmelev By, Vemmelev  
 Kommune: Slagelse

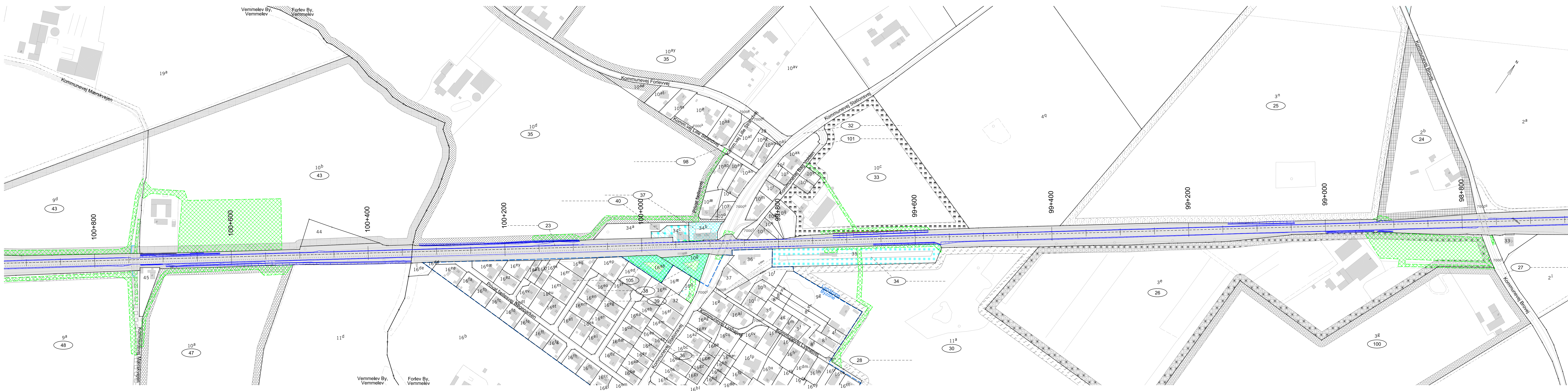


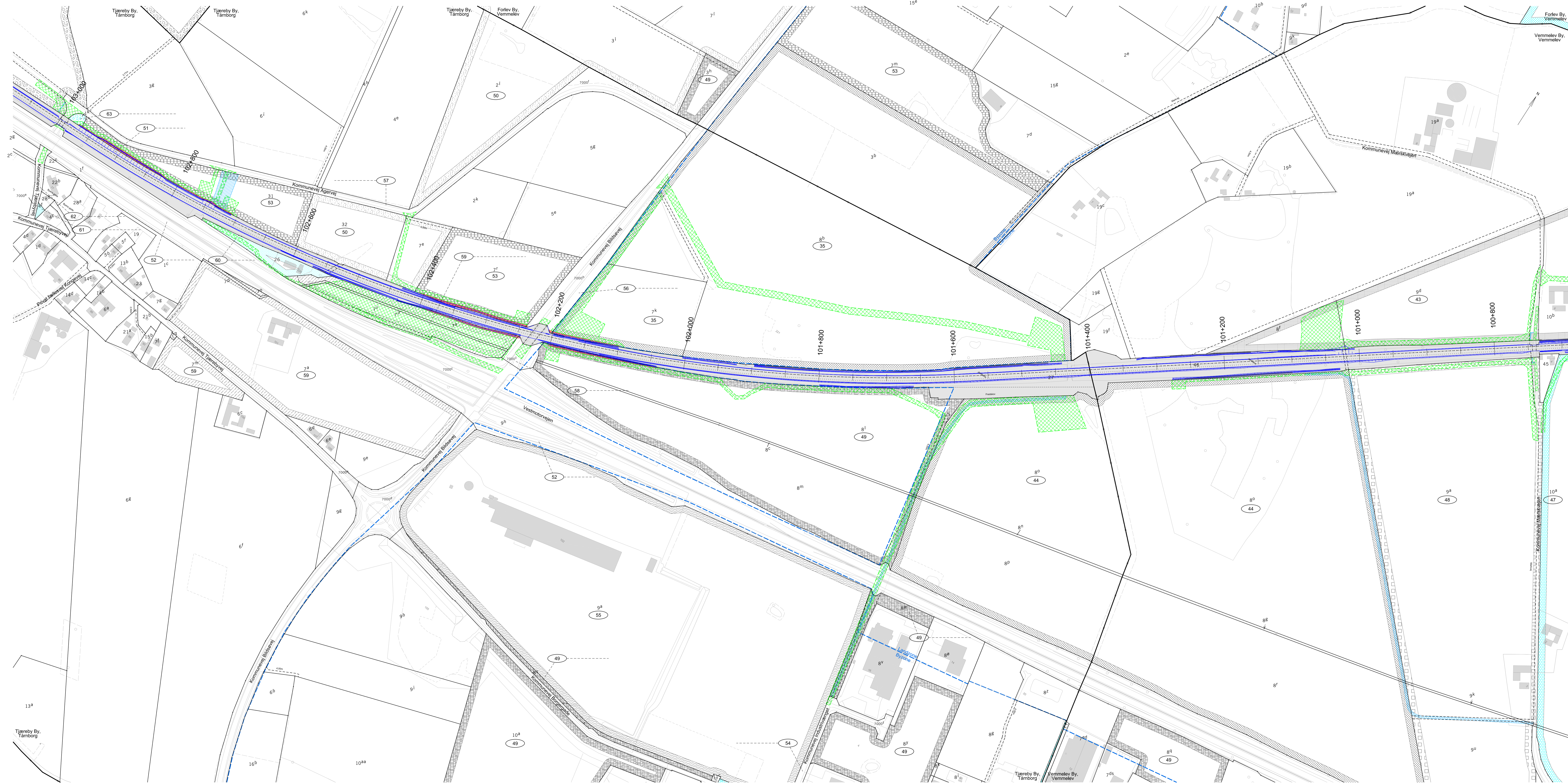
- Signaturforklaring:**
- = Nyt projekt
  - = Eksisterende bane
  - = Permanent arealerhvervelse til bane
  - = Permanent arealerhvervelse til offentlig vej
  - = Udlæg af ny privat fællesvej
  - = Midlertidigt arbejdsareal
  - = Bane- eller vejareal, der nedlægges
  - = Servitutbelagt areal
  - = Privat fællesvej, hvortil der tillægges vejret
  - = Eksisterende spor

Berørte Lb.nre på denne ekspropriationsplan:  
 23-28, 30, 32-40, 43, 47-48, 98, 100-101, 105

Større anlæg 9x99830/4 Projekt til anlæg\Fagdata\Areal\F1\Planer\LAF-01-098630-002

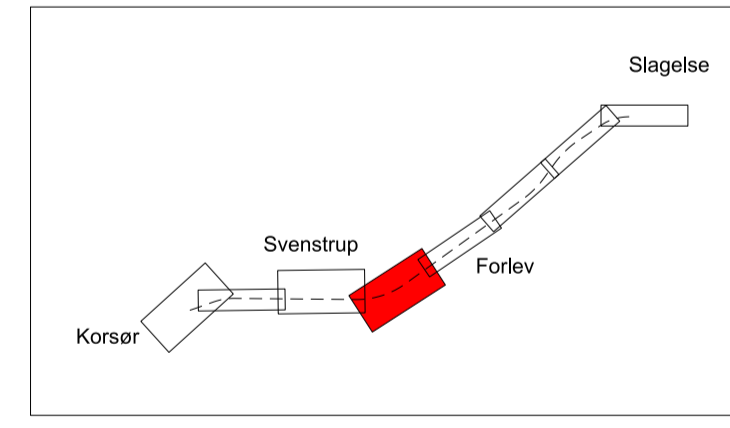
|                         |                   |   |                                  |                               |                   |
|-------------------------|-------------------|---|----------------------------------|-------------------------------|-------------------|
|                         | Verificeret       | Adresse   |                                  |                               |                   |
|                         | Afløser           | Banedanmark<br>Carsten Niebuhrs Gade 43<br>1577 København V |                                  |                               |                   |
| 1. udgave               | Seneste udgave    | Mål   | Tegningsnavn                     |                               |                   |
| Dato og initialer       | Dato og initialer | 1:2000  | Sporfornøjelse Slagelse - Korsør |                               |                   |
| Udarbejdet              | 10.10.2022 PBN    | Enhed   | Ekspropriationsplan              |                               |                   |
| Kontrolleret            | 10.10.2022 XKLPE  | Meter   | Kilometer: 98.630-100.930        |                               |                   |
| Godkendt                | 10.10.2022 SVMT   |   |                                  |                               |                   |
| © Copyright Banedanmark | Sprog Dansk       | Udgave A  | Dato 10.10.2022                  | Tegningsnr. LAF-01-098630-002 | Side/af sider 1/1 |





Ejerlav: Vemmeløv By, Vemmeløv  
 Forlev By, Vemmeløv  
 Tjæreby By, Tårnborg

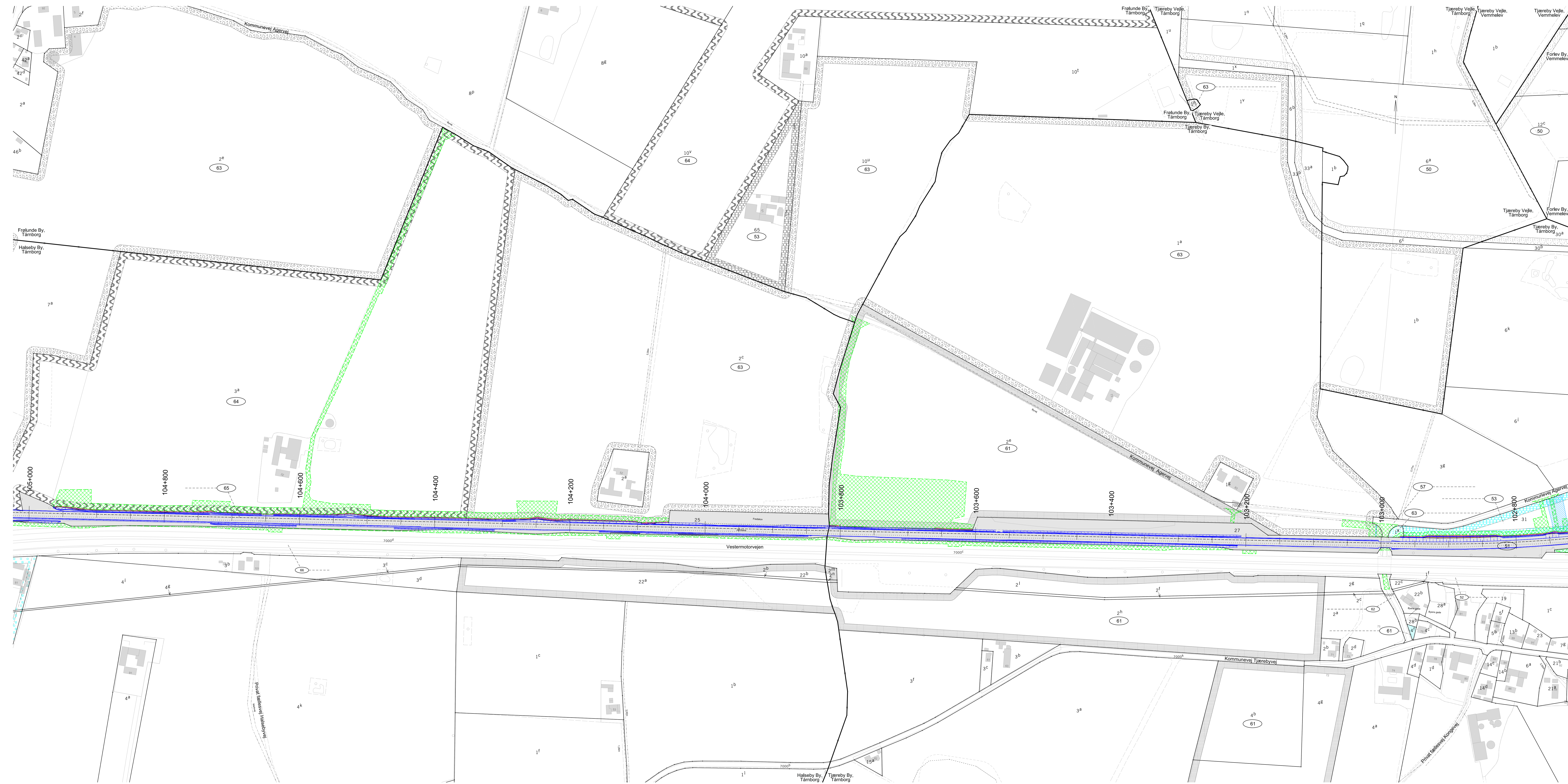
Kommune: Slagelse



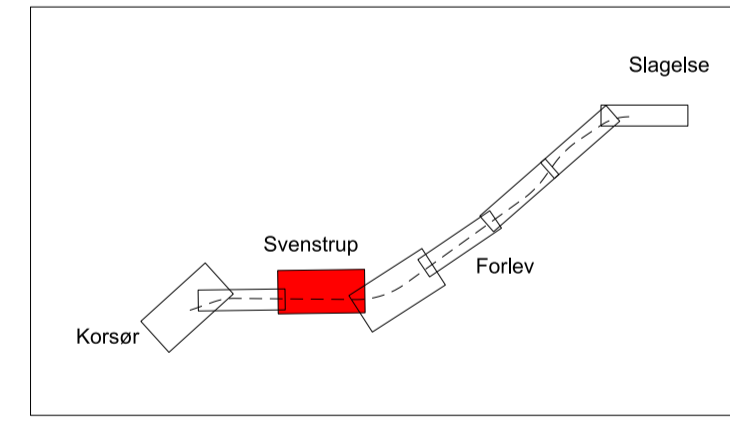
- Signaturforklaring:**
- = Nyt projekt
  - = Eksisterende bane
  - = Permanent arealoverførelse til bane
  - = Permanent arealoverførelse til offentlig vej
  - = Udlæg af ny privat fællesvej
  - = Midlertidigt arbejdsareal
  - = Bane- eller vejareal, der nedlægges
  - = Servituttet areal
  - = Privat fællesvej, hvortil der tillægges vejret
  - = Eksisterende spor

Berete LB-nr på denne ekspropriationsplan:  
 31, 35, 43-44, 47-63

|                              |  |                                |  |   |  |  |  |
|------------------------------|--|--------------------------------|--|---|--|--|--|
|                              |  | Verificeret<br>Attest          |  | Adresse<br>Banedanmark<br>Casper Nielsens Gade 43<br>1577 København V |  | Projekt<br>Vejdirektoratet<br>Th-Hedels Vej 11<br>8660 Skanderup |  |
|                              |  | 1. udgave<br>Dato og initialer |  | Serietit udgave<br>Dato og initialer                                  |  | Tegningens navn<br>Sporformylse Slagelse - Korsør                |  |
| Udarbejdet<br>10.10.2022 PBN |  | 10.10.2022 PBN                 |  | Enhed<br>Meter  |  | Ekspropriationsplan<br>Kilometer: 100.680-103.080                |  |
| © Copyright<br>Banedanmark   |  | Sprog<br>Dansk                 |  | Udgave<br>A 10.10.2022  |  | Tegningsnr.<br>LAF-01-100680-002                                 |  |
|                              |  |                                |  |   |  | Sideafslut<br>1/1  |  |



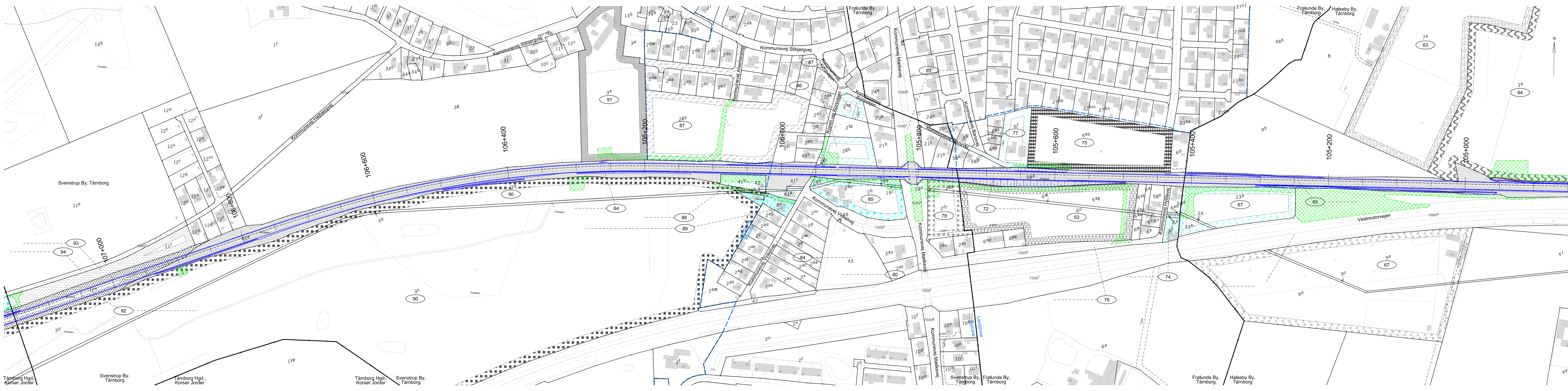
Ejerlav: Forlev By, Vemmeløv  
Tjæreby Vejle, Vemmeløv  
Tjæreby Vejle, Tårnborg  
Kommune: Slagelse



- Signaturforklaring:**
- = Nyt projekt
  - = Eksisterende bane
  - = Permanent arealreservation til bane
  - = Permanent arealreservation til offentlig vej
  - = Udlæg af ny privat fællesvej
  - = Midlertidigt arbejdsareal
  - = Bane- eller vejareal, der nedlægges
  - = Servitubelagt areal
  - = Privat fællesvej, hvortil der tillægges vejret
  - = Eksisterende spor

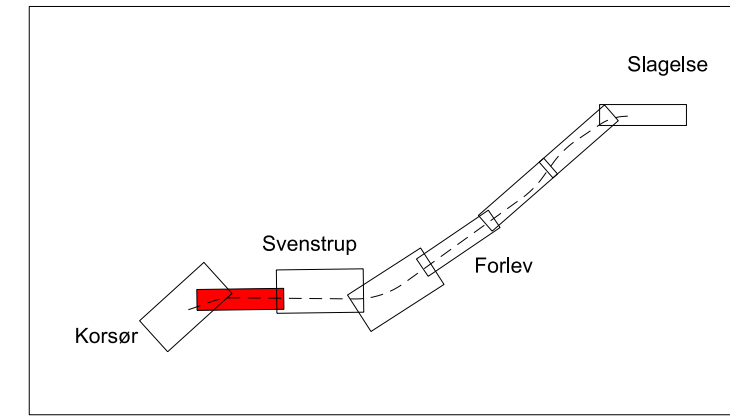
Berørte Lb. nr. på denne ekspropriationsplan:  
50-53, 57, 61-66  
Større areal: 9399630/4 Projekt til anlæg/Eggetal/Aræal/F1/Planer/LAF-01-102720-002

|                         |                   |  |                               |                               |                 |
|-------------------------|-------------------|--|-------------------------------|-------------------------------|-----------------|
|                         | Verificeret       | Adresse  |                               |                               |                 |
|                         | Attest            | Banedanmark<br>Caisen Nielsens Gade 43<br>1577 København V |                               |                               |                 |
| 1. udgave               | Sensitiv udgave   | Mål  | Tegningens navn               |                               |                 |
| Dato og initialer       | Dato og initialer | 1:2000   | Spørformåls Slagelse - Korsør |                               |                 |
| Udarbejdet              | 10.10.2022 PBN    | Enhed  | Ekspropriationsplan           |                               |                 |
| Kontrolleret            | 10.10.2022 KML/PE | Meter  | Kilometer: 102.720-105.020    |                               |                 |
| Godkendt                | 10.10.2022 SVMT   |  |                               |                               |                 |
| © Copyright Banedanmark | Sprog Dansk       | Udgave A   | Dato 10.10.2022               | Tegningsnr. LAF-01-102720-002 | Sideaf stør 1/1 |



Ejerlav: Halseby By, Tårnbor  
 Svenstrup By, Tårnbor  
 Frølund By, Tårnbor

Kommune: Slagelse



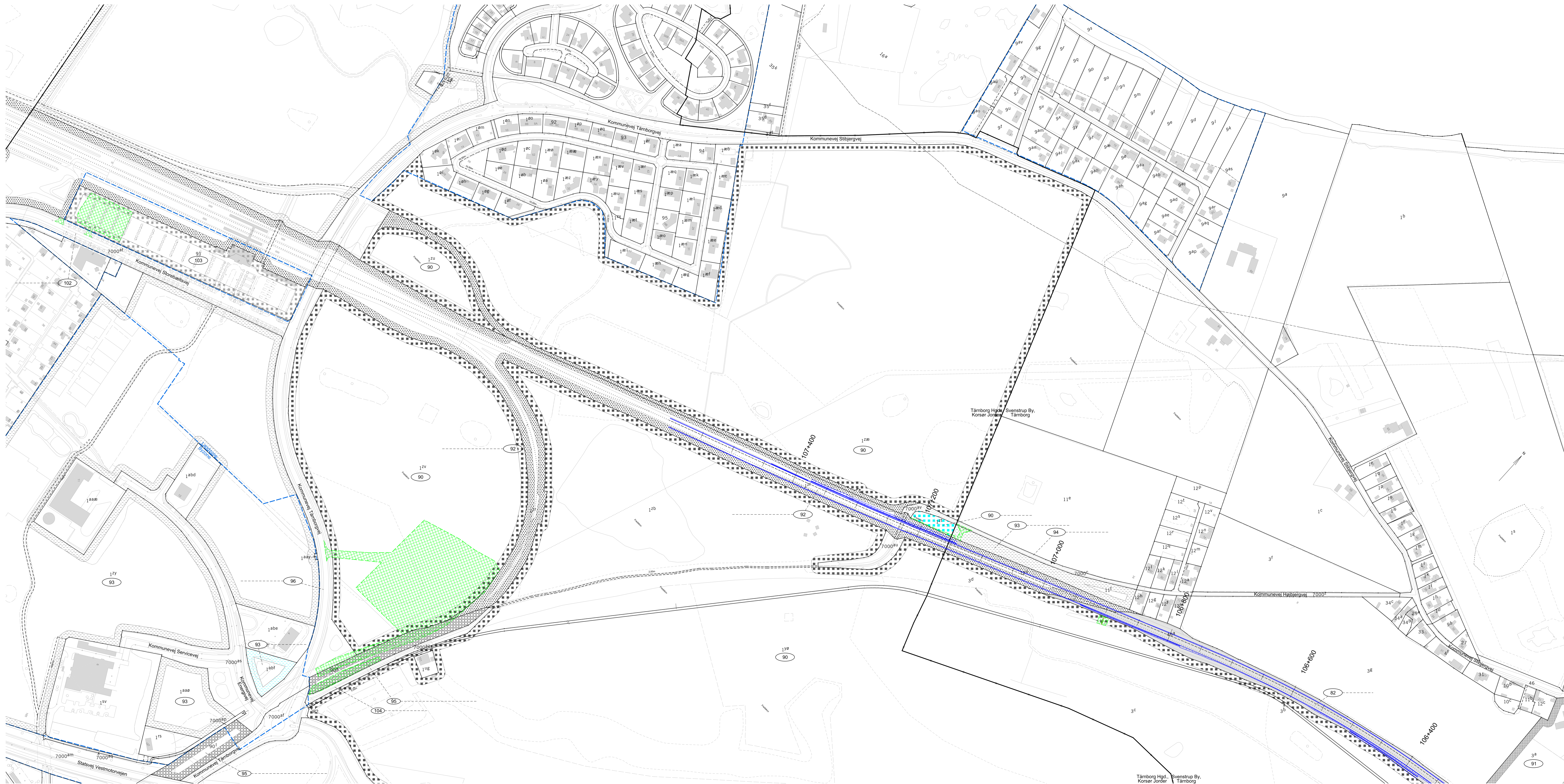
- Signaturforklaring:
- = Nyt projekt
  - = Eksisterende bane
  - = Permanent arealerhverselse til bane
  - = Permanent arealerhverselse til offentlig vej
  - = Udlæg af ny privat fællesvej
  - = Midlertidigt arbejdsareal
  - = Bane- eller vejareal, der nedlægges
  - = Servitubelagt areal
  - = Privat fællesvej, hvortil der tillægges vejret
  - = Eksisterende spor

Berørte Lb.nr. på denne ekspropriationsplan:  
 53, 63-67, 74-77, 79-80, 83-94

Større anlæg: 998304 Projekt til anlæg/Fagdata/Areal/F1/Planer/LAF-01-104840-002

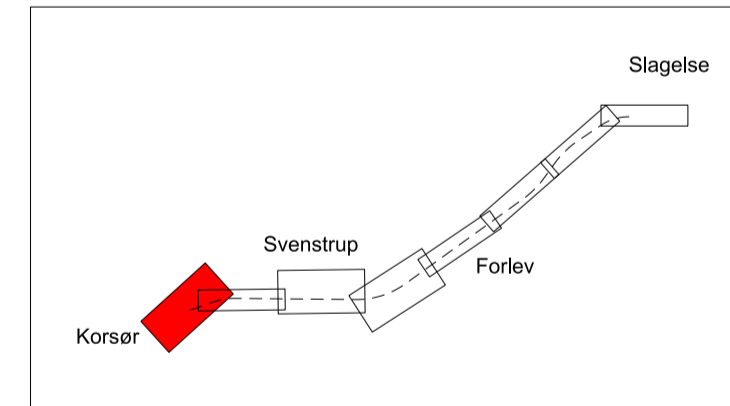
|                         |                   |  |                                 |  |   |
|-------------------------|-------------------|--|---------------------------------|--|---|
|                         | Verificeret       | Adresse                                  |                                 | <br>Projektør<br>Banedanmark<br>Carsten Niebuhrs Gade 43<br>1577 København V | <br>Tegningsnr.<br>Sporformyelse Slagelse - Korsør<br>Ekspropriationsplan<br>Kilometer: 104.840-107.150 |
|                         | Afløser           | Th. Helstedts Vej 11<br>6650 Skanderborg |                                 |  |   |
| 1. udgave               | Seneste udgave    | Mål                                      | Tagningsnavn                    |  |   |
| Dato og initialer       | Dato og initialer | 1:2000                                   | Sporformyelse Slagelse - Korsør |  |   |
| Udarbejdet              | 10.10.2022 PBN    | Enhed                                    | Ekspropriationsplan             |  |   |
| Kontrolleret            | 10.10.2022 XKLPE  | Meter                                    | Kilometer: 104.840-107.150      |  |   |
| Godkendt                | 10.10.2022 SVMT   |  |                                 |  |   |
| © Copyright Banedanmark | Sprog Dansk       | Udgave A                                 | Dato 10.10.2022                 | Tegningsnr. LAF-01-104840-002  | Side/af sider 1/1   |





Ejerlav: Svenstrup By, Tårnberg  
Tårnberg Hgd., Korsør Jorder

Kommune: Slagelse



- Signaturforklaring:**
- = Nyt projekt
  - = Eksisterende bane
  - = Permanent arealoverførelse til bane
  - = Permanent arealoverførelse til offentlig vej
  - = Udlæg af ny privat fællesvej
  - = Midlertidigt arbejdsareal
  - = Bane- eller vejareal, der nedlægges
  - = Servitubelagt areal
  - = Privat fællesvej, hvortil der tilægges vejret
  - = Eksisterende spor

Beregnet Lb-rno på denne ekspropriationsplan:  
92, 90-96, 102-104

|  |  |  |  |   |  |
|--|--|--|--|---|--|
|  |  | Verificeret<br>Adresse: Banedanmark, Casper Nielsens Gade 43, 1577 København V |  | Projektning: SWECCO A/S, Th. Heibergs Vej 11, 2300 København S<br>Vejledningscenter: 11. Højevangvej 11, 8660 Skanderborg |  |
|  |  | 1. udgave<br>Dato og initialer: 10.10.2022 PBN                                 |  | Mål: 1:2000<br>Tegningens navn: Sporformylse Slagelse - Korsør  |  |
| Udarbejdet: 10.10.2022 PBN                                   |  | Enhed: Meter   |  | Ekspropriationsplan<br>Kilometer: 106.350-107.550   |  |
| Kontrollet: 10.10.2022 KMS, PBN<br>Godkendt: 10.10.2022 SVMT |  | Udgave: A<br>Dato: 10.10.2022  |  | Tegningsnr.: LAF-01-106350-002<br>Sideaf: 1/1   |  |