

Ekspropriation

H617

Næstved - Bårse

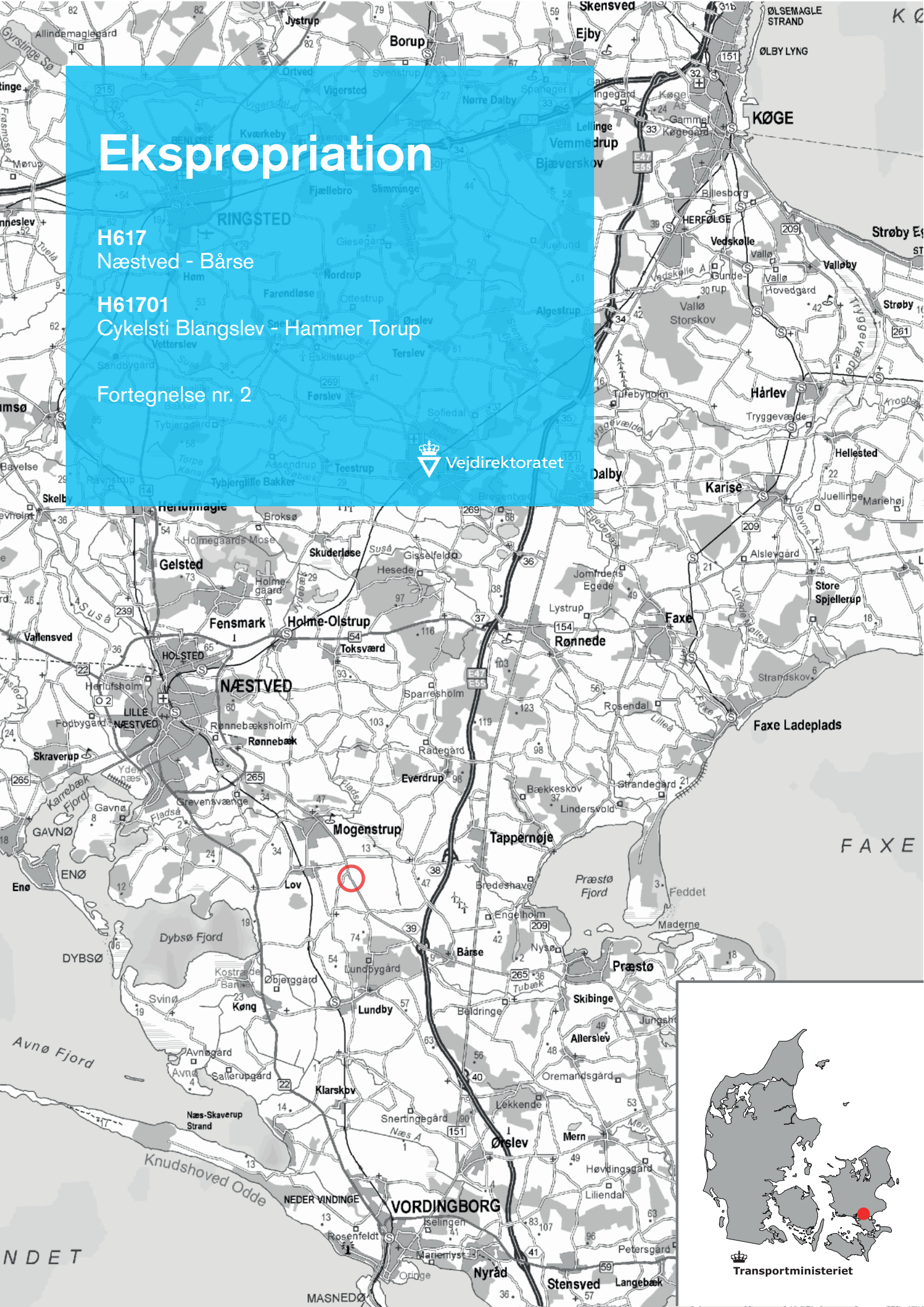
H61701

Cykelsti Blangslev - Hammer Torup

Fortegnelse nr. 2



Vejdirektoratet



Fortegnelse nr. 2

Ejendom der er omfattet af ekspropriation
ved udbygning af H617 Næstved - Bårse

Etape H61701 **Cykelsti Blangslev – Hammer Torup**

Lb.nr.	Ejer	Adresse	Side
15		Præstø Landevej 76, 4700 Næstved	2

Oktober 2022

J.nr: [22/13496](#)

Næstved Kommune**Matr.nr.:** 6a Fårup By, Hammer**Ejendommens beliggenhed:** Præstø Landevej 76, 4700 Næstved**Ejer ifølge tingbog:****Ejer:**

Ejendommen er registreret som en beboelsesejendom og er beliggende i landzone

Ekspropriation m.v.Arealafståelse til etape H61701 Cykelsti Blangslev – Hammer Torup
Hele ejendommen med påstående bygningerMatr.nr. 6a Fårup By, Hammer 1.470 m²

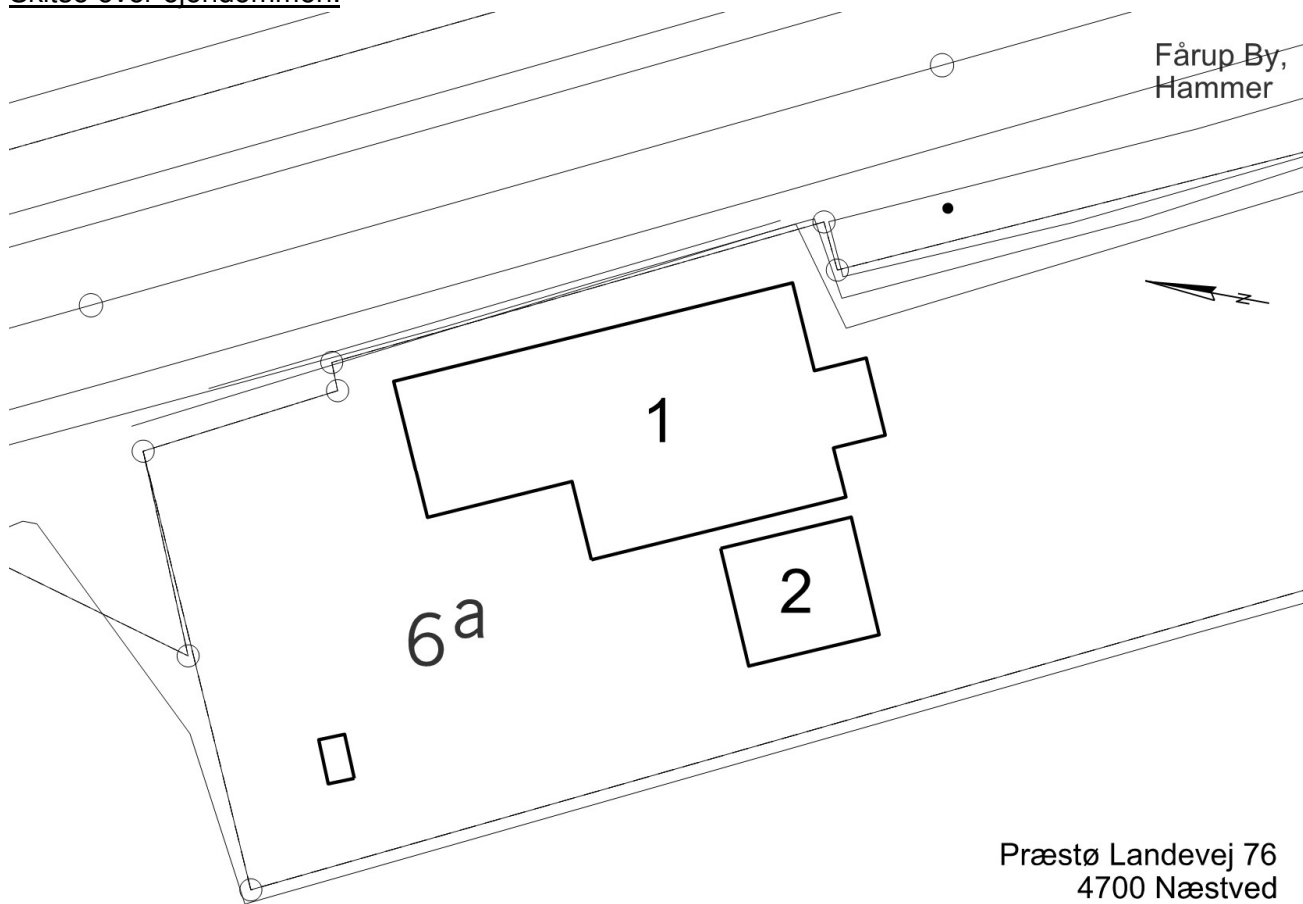
I alt 1.470 m²

Der henvises til tingbogen for så vidt angår byrder/servitutter mv.

Kilde: skraafoto.kortforsyningen.dk



Skitse over ejendommen:



Bygninger:			BBR m ²	Opmålt m ²	Noter
1	Beboelse Samlet boligareal Heraf indbygget udhus Heraf udnyttet tagetage	Opført år: 1867	134 21 9	155 -	*)
	Vandforsyning Afløbsforhold Ydervæg Tag Varmeinstallation Opvarmningsmiddel	Privat, alment vandforsyningsanlæg Mekanisk rensning med privat udledn. dir. til vandløb, sø eller hav Mursten Fibercement herunder asbest Centralvarme med én fyringsenhed Fast brændsel			*)
2	Udhus Bebygget areal Ydervæg Tag	Opført år: ukendt Letbeton (lette bloksten, gasbeton) PVC	28		*)

Oplysningerne om ejendommen er indhentet fra de offentlige registre OIS/BBR.
Tal i parentes indgår ikke i sumtal (**med fed**)

*) Registreret ved besigtigelse (evt. afvigelse fra BBR). Oplysninger der ikke er registreret i OIS/BBR, kan været angivet på baggrund af konstatering af de fysiske forhold, fotoregistreringer eller oplysninger fra ejer mv.

Angivelse af ikke registrerede arealer, er angivet ud fra opmåling af de faktiske forhold og/eller ved optagning af mål fra teknisk kort mv. Oplysningerne kan være tilknyttet en vis usikkerhed.

Konstaterede afgivelser er ikke lovliggjort i forbindelse med registreringen.



Billede 1 Bolig og udhus (bygning 1 og 2).



Billede 2 Bolig (bygning 1).



Billede 3 Udhus og bolig (bygning 2 og 1).



Billede 4 Bolig (bygning 1).



Billede 5 Bolig (bygning 1).



Billede 6 Bolig (bygning 1).



Billede 7 Udhus (bygning 2).

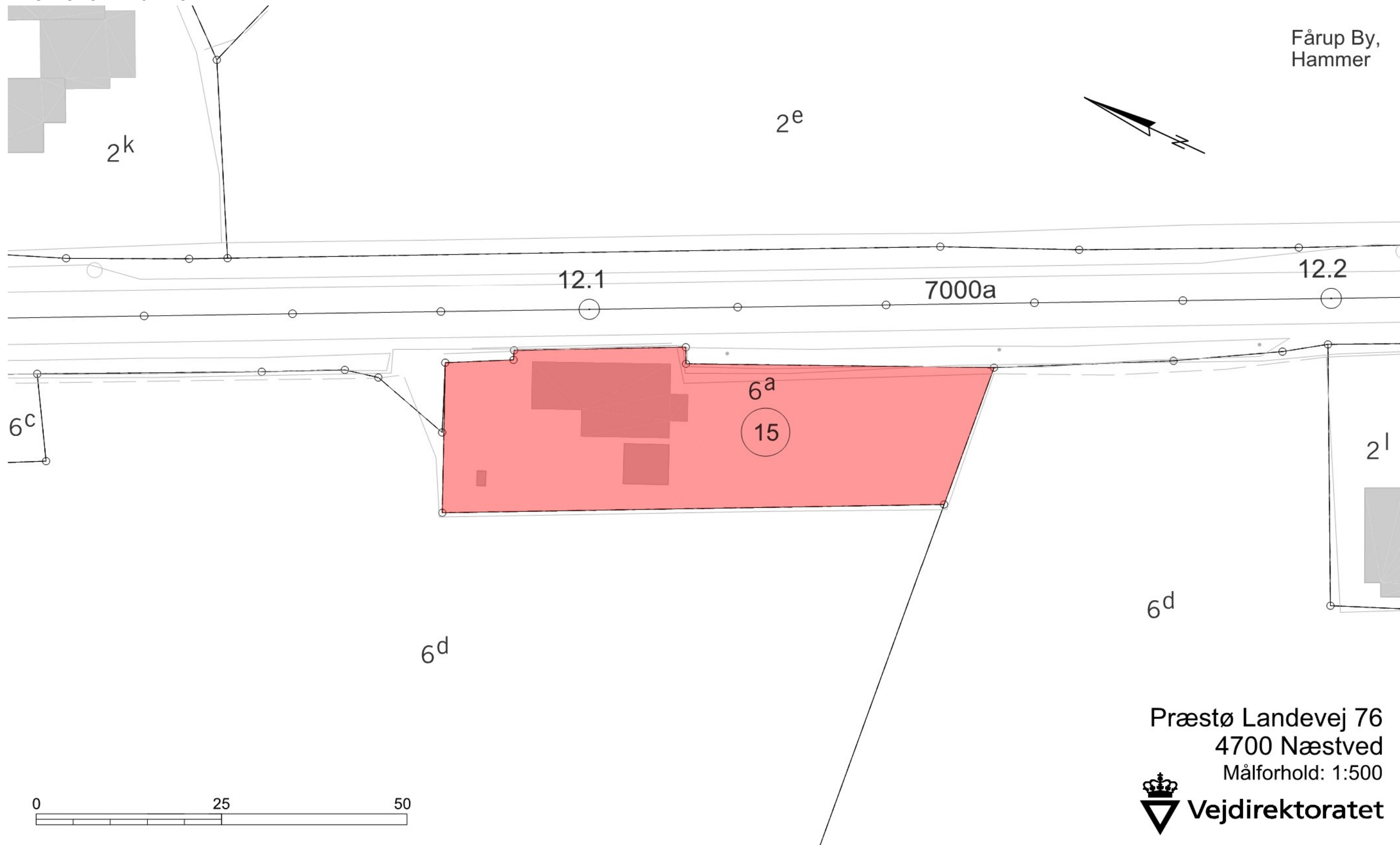


Billede 8 Udhus (bygning 2).



Billede 9 Have, udhus og bolig ((bygning 2 og 1)).

SKITSE OVER EJENDOMMEN



Fårup By,
Hammer

Præstø Landevej 76
4700 Næstved
Målforhold: 1:500



SKITSE OVER EJENDOMMEN



Vejdirektoratet Skanderborg, den 24.10.2022

Drifts- og Teknikdivision, Arealerhvervelse

A handwritten signature in blue ink, appearing to read 'Hanne Øster', written in a cursive style.

Hanne Øster

Vejdirektoratet har lokale kontorer i:

Aalborg, Fløng, Middelfart,
Næstved og Skanderborg
samt hovedkontor i København

Find mere information på
vejdirektoratet.dk

Vejdirektoratet
Carsten Niebuhrs Gade 43
1577 København V

Telefon 7244 3333
vd@vd.dk
vejdirektoratet.dk