

# Sporrenovering af Østbanen

Ekspropriation

Arealfortegnelse nr. 3 – Stevns Kommune

Lb.nr. S101 til S116

Lokaltog



# Lokaltog A/S

Lokaltog A/S  
Jættevej 50  
4100 Ringsted

## Fortegnelse nr. 3

over ejere og brugere af ejendomme m.v. om hvis afståelse eller benyttelse der vil blive spørgsmål om i anledning af

## Sporrenovering af Østbanen

Stevns Kommune

Lb.nr. S101-S116

Version nr. 1

Udgivelsesdato: 15. september 2022

Udarbejdet: AHE, SJØ

Kontrolleret: ACD

Godkendt: ANE

**Lb.nr. S101**

Banens stationering		Matr.nr.	Ejer	Ønskes eksproprieret m <sup>2</sup>			Anmærkning
Fra	Til			Til banen og kompletterende anlæg m.v.	Pålægges servitut	Til midlertidig brug	
5.810 bvs	5.950 bvs	2	Region: <b>Sjælland</b> Kommune: <b>Stevns</b> Ejerlav: <b>Vallø Hgd., Valløby</b>  Ejer:	<b>130</b>			Beboelsesejendom i landzone
5.810 bvs	5.890 bvs	2					<b>100</b>
			Ejendommens adresse: Vedskøllevej 104, Vallø 4600 Køge				

Lb.nr. S102

Banens stationering		Matr.nr.	Ejer	Ønskes eksproprieret m <sup>2</sup>			Anmærkning
Fra	Til			Til banen og kompletterende anlæg m.v.	Pålægges servitut	Til midlertidig brug	
8.410 bvs 8.410 bhs	8.430 bvs 8.420 bhs	15l 14a	Region: <b>Sjælland</b> Kommune: <b>Stevns</b> Ejerlav: <b>Himlingøje By, Himlingøje</b>  <u>Ejer:</u>	20 10			Landbrugsejendom  Til udvidelse af jernbanen Til udvidelse af jernbanen
8.390 bvs	8.490 bvs	15l	<u>Ejendommens adresse:</u> Bymosevej 5 4652 Hårlev	<b>30</b>		<b>4920</b>	<b>I alt til udvidelse af jernbanen</b>  Til midlertidig brug som anm. A

## Lb.nr. S103

Banens stationering		Matr.nr.	Ejer	Ønskes eksproprieret m <sup>2</sup>			Anmærkning
Fra	Til			Til banen og kompletterende anlæg mv.	Pålægges servitut	Til midlertidig brug	
			Region: <b>Sjælland</b> Kommune: <b>Stevns</b> Ejerlav: <b>Himlingøje By, Himlingøje</b>				Landbrugsejendom
9.580 bhs	9.580 bhs	13h	<u>Ejer:</u>	5			Til udvidelse af jernbanen
9.700 bvs	9.730 bvs	11a		20			Til udvidelse af jernbanen
10.040 bvs	10.070 bvs	11a		10			Til udvidelse af jernbanen
				<b>35</b>			<b>I alt til udvidelse af jernbanen</b>
9.260 bvs	9.570 bvs	13f			5.750		Til midlertidig brug som anm. a
9.410 bhs	9.580 bhs	13h			7.130		Til midlertidig brug som anm. a Heraf privat fællesvej 200 m <sup>2</sup>
					<b>12.880</b>		<b>I alt til midlertidig brug som anm. a Heraf privat fællesvej 200 m<sup>2</sup></b>
			Ejendommens adresse: Himlingøje Bygade 11, Himlingøje 4652 Hårlev				

**Lb.nr. S104**

Banens stationering		Matr.nr.	Ejer	Ønskes eksproprieret m <sup>2</sup>			Anmærkning
Fra	Til			Til banen og kompletterende anlæg mv.	Pålægges servitut	Til midlertidig brug	
9.580 bhs	9.590 bhs	7000e	Region: <b>Sjælland</b> Kommune: <b>Stevns</b> Ejerlav: <b>Himlingøje By, Himlingøje</b>  <u>Ejer:</u>     <u>Ejendommens adresse:</u> Bymosevej	10			Kommunevej, Bymosevej  <b>Til udvidelse af jernbanen</b>

Lb.nr. S105

Banens stationering		Matr.nr.	Ejer	Ønskes eksproprieret m <sup>2</sup>			Anmærkning
Fra	Til			Til banen og kompletterende anlæg mv.	Pålægges servitut	Til midlertidig brug	
9.590 bvs	9.600 bvs	7000d	Region: <b>Sjælland</b> Kommune: <b>Stevns</b> Ejerlav: <b>Himlingøje By, Himlingøje</b>  <u>Ejer:</u>	<b>10</b>			Kommunevej, Bymosevej  <b>Til udvidelse af jernbanen</b>
			<u>Ejendommens adresse:</u> Bymosevej				

**Lb.nr. S106**

Banens stationering		Matr.nr.	Ejer	Ønskes eksproprieret m <sup>2</sup>			Anmærkning
Fra	Til			Til banen og kompletterende anlæg mv.	Pålægges servitut	Til midlertidig brug	
9.620 bhs	9.720 bhs	12a	Region: <b>Sjælland</b> Kommune: <b>Stevns</b> Ejerlav: <b>Himlingøje By, Himlingøje</b>  <u>Ejer:</u>	<b>40</b>			Landbrugsejendom  <b>Til udvidelse af jernbanen</b>
9.600 bhs	10.110 bhs	12a	<u>Eiendommens adresse:</u> Bymosevej 1 4652 Hårlev			<b>6.230</b>	<b>Til midlertidig brug som anm. a.</b>



Lb.nr. S107

Banens stationering		Matr.nr.	Ejer	Ønskes eksproprieret m <sup>2</sup>			Anmærkning
Fra	Til			Til banen og kompletterende anlæg mv.	Pålægges servitut	Til midlertidig brug	
10.750 bvs	10.760 bvs	9t	Region: <b>Sjælland</b> Kommune: <b>Stevns</b> Ejerlav: <b>Himlingøje By, Himlingøje</b>  <u>Ejer:</u>          <u>Ejendommens adresse:</u> Tjørnevej 8 4652 Hårlev	20			Landbrugsejendom          Til udvidelse af jernbanen



Lb.nr. S109

Banens stationering		Matr.nr.	Ejer	Ønskes eksproprieret m <sup>2</sup>			Anmærkning
Fra	Til			Til banen og kompletterende anlæg mv.	Pålægges servitut	Til midlertidig brug	
			Region: <b>Sjælland</b> Kommune: <b>Stevns</b> Ejerlav: <b>Hårlev By, Hårlev</b>				Landbrugsejendom
10.750 bhs	10.760 bhs	17a	<u>Ejer:</u>	20			Til udvidelse af jernbanen
11.060 bhs	11.100 bhs	17a		50			Til udvidelse af jernbanen
11.150 bhs	11.280 bhs	17a		180			Til udvidelse af jernbanen Heraf privat fællesvej 5 m <sup>2</sup>
11.280 bhs	11.290 bhs	17a		20			Til udvidelse af jernbanen Heraf privat fællesvej 20 m <sup>2</sup>
11.390 bhs	11.520 bhs	17a		170			Til udvidelse af jernbanen
				<b>440</b>			<b>I alt til udvidelse af jernbanen Heraf privat fællesvej 25 m<sup>2</sup></b>
			<u>Ejendommens adresse:</u> Hovedgaden 84 4652 Hårlev				

**Lb.nr. S110**

Banens stationering		Matr.nr.	Ejer	Ønskes eksproprieret m <sup>2</sup>			Anmærkning
Fra	Til			Til banen og kompletterende anlæg mv.	Pålægges servitut	Til midlertidig brug	
11.520 bhs	11.640 bhs	25	Region: <b>Sjælland</b> Kommune: <b>Stevns</b> Ejerlav: <b>Hårlev By, Hårlev</b>  Ejer:          Ejendommens adresse: Ravnsvej 15 4652 Hårlev	160			Beboelsesejendom i landzone          Til udvidelse af jernbanen

**Lb.nr. S111**

Banens stationering		Matr.nr.	Ejer	Ønskes eksproprieret m <sup>2</sup>			Anmærkning	
Fra	Til			Til banen og kompletterende anlæg mv.	Pålægges servitut	Til midlertidig brug		
0.220 bvs (Hårlev-Rødvig)	0.250 bvs (Hårlev-Rødvig)	21b	Region: <b>Sjælland</b> Kommune: <b>Stevns</b> Ejerlav: <b>Hårlev By, Hårlev</b>	<b>90</b>			Landbrugsejendom	
11.550 bvs	11.600 bvs	17e	<u>Ejer:</u>				5.050	Til midlertidigt brug som anm. a.
11.560 bvs	11.750 bvs	21b					26.510	Til midlertidigt brug som anm. a.
					<b>31.560</b>	<b>I alt til midlertidig brug som anm. a</b>		
			<u>Ejendommens adresse:</u> Himlingøjevej 14 4652 Hårlev					

**Lb.nr. S112**

Banens stationering		Matr.nr.	Ejer	Ønskes eksproprieret m <sup>2</sup>			Anmærkning
Fra	Til			Til banen og kompletterende anlæg mv.	Pålægges servitut	Til midlertidig brug	
11.750 bhs	11.760 bhs	10ae	Region: <b>Sjælland</b> Kommune: <b>Stevns</b> Ejerlav: <b>Hårlev By, Hårlev</b>  Ejer:          Ejendommens adresse: Hovedgaden 50 4652 Hårlev	5			Landbrugsejendom i byzone - frugtplantage, gartneri og planteskole          <b>Til udvidelse af jernbanen</b>

**Lb.nr. S113**

Banens stationering		Matr.nr.	Ejer	Ønskes eksproprieret m <sup>2</sup>			Anmærkning
Fra	Til			Til banen og kompletterende anlæg mv.	Pålægges servitut	Til midlertidig brug	
12.340 bvs	12.350 bvs	9fs	Region: <b>Sjælland</b> Kommune: <b>Stevns</b> Ejerlav: <b>Hårlev By, Hårlev</b>  <u>Ejer jf. OIS:</u>  Ejer jf. tingbogen:  <u>Ejendommens adresse:</u> Hyldegårdsvej 0			100	Vandløb  Til midlertidigt brug som anm. a.

**Lb.nr. S114**

Banens stationering		Matr.nr.	Ejer	Ønskes eksproprieret m <sup>2</sup>			Anmærkning
Fra	Til			Til banen og kompletterende anlæg mv.	Pålægges servitut	Til midlertidig brug	
12.830 bvs	12.860 bvs	8c	Region: <b>Sjælland</b> Kommune: <b>Stevns</b> Ejerlav: <b>Hårlev By, Hårlev</b>	10			Anden kommunal ejendom i byzone
12.900 bvs	13.020 bvs	8c	<u>Ejer:</u>	130			Til udvidelse af jernbanen Til udvidelse af jernbanen
			<u>Ejendommens adresse:</u> Hårlev Mark 4A 4652 Hårlev	<b>140</b>			<b>I alt til udvidelse af jernbanen</b>



**Lb.nr. S115**

Banens stationering		Matr.nr.	Ejer	Ønskes eksproprieret m <sup>2</sup>			Anmærkning
Fra	Til			Til banen og kompletterende anlæg mv.	Pålægges servitut	Til midlertidig brug	
13.150 bhs 13.320 bhs	13.310 bhs 13.540 bhs	13g 13g	Region: <b>Sjælland</b> Kommune: <b>Stevns</b> Ejerlav: <b>Hårlev By, Hårlev</b>  <u>Ejer:</u>	150			Landbrugsejendom  Til udvidelse af jernbanen Til udvidelse af jernbanen
				270			
13.120 bhs	13.540 bhs	13g	Ejendommens adresse: Hårlev Mark 3 4652 Hårlev	<b>420</b>		<b>18.060</b>	<b>I alt til udvidelse af jernbanen</b>  <b>Til midlertidigt brug som anm. a.</b>

Lb.nr. S116

Banens stationering		Matr.nr.	Ejer	Ønskes eksproprieret m <sup>2</sup>			Anmærkning
Fra	Til			Til banen og kompletterende anlæg mv.	Pålægges servitut	Til midlertidig brug	
			Region: <b>Sjælland</b> Kommune: <b>Stevns</b> Ejerlav: <b>Ll. Linde By, Hårlev</b>				Landbrugsejendom
13.550 bhs	13.560 bhs	2g	<u>Ejer:</u>	20			Til udvidelse af jernbanen
13.580 bhs	13.610 bhs	2g		10			Til udvidelse af jernbanen
13.640 bhs	13.740 bhs	2g		210			Til udvidelse af jernbanen
13.790 bhs	13.850 bhs	2g		40			Til udvidelse af jernbanen
				<b>280</b>			<b>I alt til udvidelse af jernbanen</b>
13.850 bhs	13.900 bhs	2g			570		Til midlertidig brug som anm. a
13.900 bhs	14.380 bhs	2a			17.070		Til midlertidig brug som anm. a
					<b>17.640</b>		<b>I alt til midlertidig brug som anm. a</b>
			Ejendommens adresse: Lundevej 13, Ll. Linde 4652 Hårlev				

## Bemærkninger til fortegnelsen

### **Anmærkning a:**

Arealet anvendes i hele eller dele af anlægsperioden i forbindelsene med anlægsarbejderne.

Arealet anvendes til midlertidig arbejdspladsareal og/eller arbejdsvej - herunder til kørsel og transport af materialer, som anstillingsplads, til oplag af materialer mm.

Lodsejer har ikke adgangsret eller brugsret til arealet i den periode, hvor anlægsmyndigheden benytter det, medmindre andet er aftalt individuelt.

De til midlertidigt brug eksproprierede arealer tilbageleveres til ejerne efter anlægsarbejdsets udførelse.

Befæstede arealer (asfalterede og grusbelagte arealer) tilbageleveres i ryddeliggjort stand og med minimum samme belægningsstandard som arealerne blev modtaget i.

Landbrugsarealer tilbageleveres grubbet, ryddeliggjort og fri af fremmed materialer og med det oprindelige muldrag tilbagelagt.

Hvis anlægsmyndigheden og lodsejeren ikke indbrydes kan blive enige om vilkårene for arealernes aflevering, fastsætter Ekspropriationskommissionen efterfølgende erstatning for skader på de arealer, der har været brugt midlertidigt.

## Generelle bemærkninger til fortegnelsen

Det bemærkes udtrykkeligt, at de ovenfor anførte arealangivelser kun er at betragte som tilnærmelsesvis rigtige, og at ændringer heri vil kunne forventes ved den endelige afsætning i marken.

15. september 2022

Lokaltog A/S  
Jættevej 50  
4100 Ringsted

A handwritten signature in blue ink, reading "Henrik Jørgensen". The signature is written in a cursive style with a long horizontal stroke extending to the right.

Projektleder: Henrik M. Jørgensen



**Signaturer:**

- Eksisterende spor
- Renoveret spor
- Baneareal ejes af Lokaltog A/S
- Eksproprieres til jernbane
- Midlertidigt arbejdsareal
- Udlæg af ny privat fællesvej
- Servitutareal
- Øster Kvarter
- Vester Kvarter
- Ejerlavsgrense
- Eksisterende skel
- Privat fællesvej
- Fredskovgrænse
- Zonegrænse
- Perron
- Nyt projekteret anlæg
- 
- 4za Matr.nr.
- 35 Husnummer
- KF Ikke udskilt kommunevej
- K Kommunevej
- F Privat fællesvej
- P Privat vej
- S Statsvej

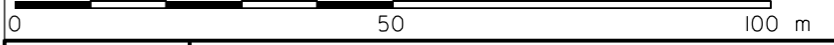


Planen benytter ikke nødvendigvis alle signaturer

Kommune: Stevns

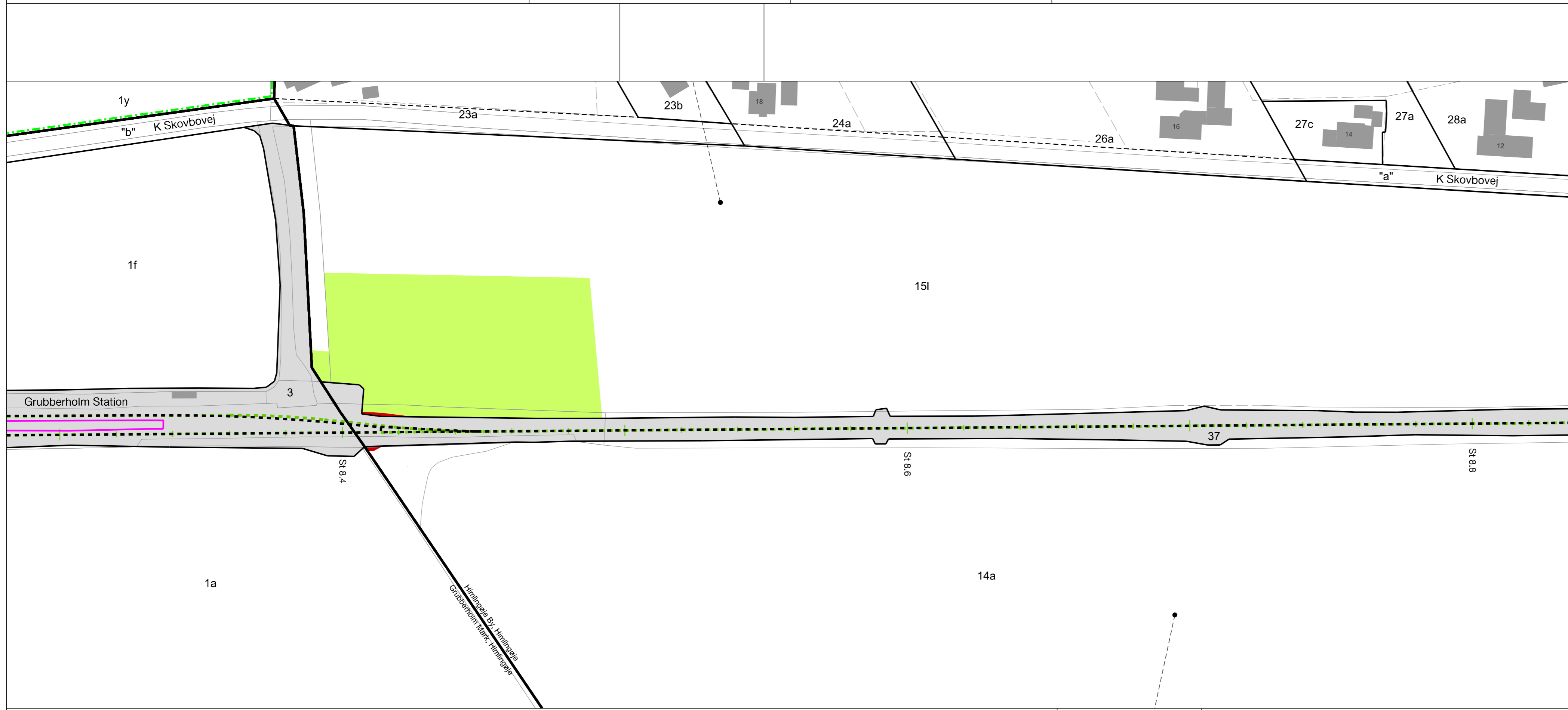
Ejerlav: Vallø Hgd., Valløby

© Geodatastyrelsen 2022 Matrikelkort udtrykket 14.06.2022



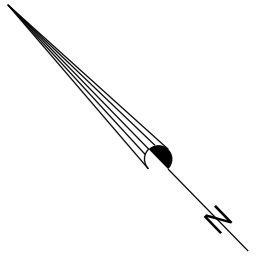
Udgave	Beskrivelse

			Adresse Lokaltog A/S Jættevej 50 4100 Ringsted	<b>Projektering</b>  <small>Member of the CH2M Hill Group</small> Atkins Arne Jacobsens Allé 17 2300 København S
	1. udgave Date and initials	Seneste udgave Date and initials	Mål 1:1000	Tegningsnavn <b>Østbanen</b> Sporrenovering Ekspropriationsplan, Stevns Kommune St. 5.700 - 6.000, Køge - Faxe Ladeplads
Udarbejdet	09.09.2022 AHE		Enhed	
Kontrolleret	09.09.2022 ACD		m	
Godkendt	09.09.2022 ANE			
© Copyright Lokaltog A/S	Sprog Dansk	Udgave 00.01 09.09.2022	Tegningsnr. <b>ØSTB_EXP_100_005700_002</b>	Side/af sider 1/1




**Signaturer:**

- Eksisterende spor
- Renoveret spor
- Banereale ejes af Lokaltog A/S
- Eksproprieres til jernbane
- Midlertidigt arbejdsareal
- Udlæg af ny privat fællesvej
- ▨ Servitutareal
- Øster Kvarter
- Vester Kvarter
- Ejerlavsgrense
- Eksisterende skel
- Privat fællesvej
- Fredskovgrense
- Zonegrense
- Perron
- Nyt projekteret anlæg
- 4za Matr.nr.
- 35 Husnummer
- KF Ikke udskilt kommunevej
- K Kommunevej
- F Privat fællesvej
- P Privat vej
- S Statsvej



Planen benytter ikke nødvendigvis alle signaturer

Kommune: Stevns  
 Ejerlav: Himlingøje By, Himlingøje; Grubberholm Mark, Himlingøje  
 © Geodatastyrelsen 2022 Matrikelkort udtrykket 14.06.2022



Udgave	Beskrivelse

	Adresse Lokaltog A/S Jættevej 50 4100 Ringsted		Projektering <b>ATKINS</b> Member of the STB-Lovella Group Atkins Arne Jacobsens Allé 17 2300 København S		
	1. udgave Date and initials	Seneste udgave Date and initials	Mål 1:1000	Tegningsnavn <b>Østbanen</b> Sporrenovering Ekspropriationsplan, Stevns Kommune St. 8.300 - 8.800, Køge - Faxe Ladeplads	
Udarbejdet	05.09.2022 AHE	Enhed	Tegningsnr. <b>ØSTB_EXP_100_008300_001</b>		
Kontrolleret	05.09.2022 ACD	m			
Godkendt	05.09.2022 ANE	Udgave 00.01    05.09.2022		Side/af sider 1/1	
© Copyright Lokaltog A/S		Sprog Dansk			



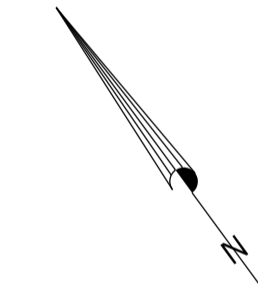
**Signaturer:**

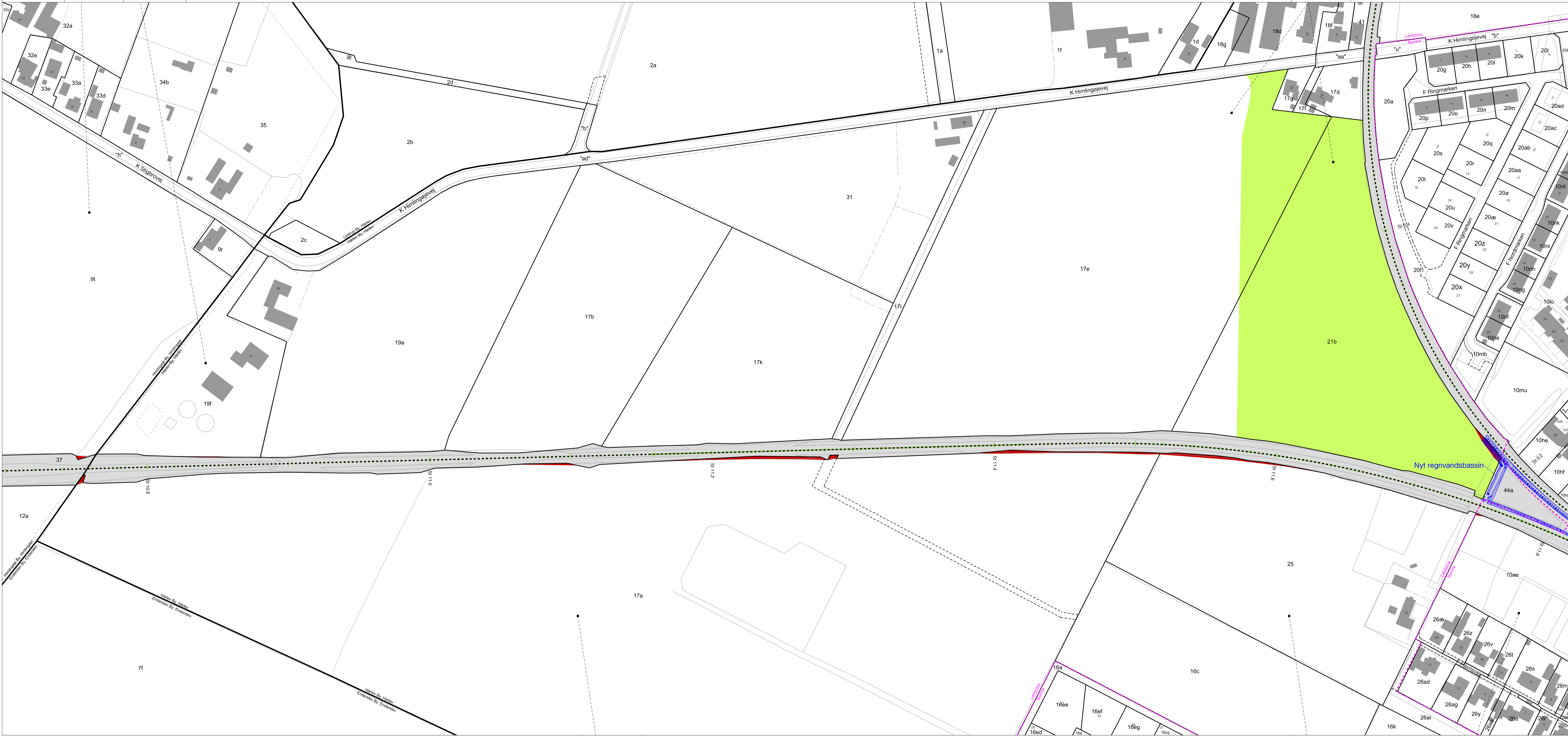
- ..... Eksisterende spor
  - ..... Renoveret spor
  - ..... Baneareal ejet af Lokaltog A/S
  - ..... Eksproprieres til jernbane
  - ..... Midlertidigt arbejdsareal
  - ..... Udlæg af ny privat fællesvej
  - ..... Servitutareal
  - ..... Eksisterende skel
  - ..... Privat fællesvej
  - ..... Fredskovgrænse
  - ..... Zonegrænse
  - ..... Perron
  - ..... Nyt projekteret anlæg
- 42a Matr.nr.  
35 Husnummer  
KF Ikke udskilt kommunevej  
K Kommunevej  
F Privat fællesvej  
P Privat vej  
S Statsvej
- Planen benytter ikke nødvendigvis alle signaturer

Kommune: Stevn  
Ejerlav: Himlinge By, Himlinge  
© Geodatastyrelsen 2022 Matrikelkort udtrykket 14.06.2022

0	50	100	m
---	----	-----	---

		Adresse Lokaltog A/S Jettevej 50 4100 Ringsted			
1. udgave Date and initials 09.09.2022 AHE		Seneste udgave Date and initials 09.09.2022 ACD		MÅS 1:1000 Enhed m	
Godkendt 09.09.2022 ANE		Udgave 00.01 09.09.2022		Tegningsnr. ØSTB_EXP_100_009200_001	
© Copyright Lokaltog A/S Sprog Dansk		Udgave 00.01 09.09.2022		Tegningsnr. ØSTB_EXP_100_009200_001	





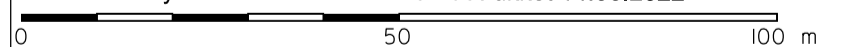
**Signaturer:**

- Eksisterende spor
- Renoveret spor
- Baneareal ejes af Lokaltog A/S
- Eksproprieres til jernbane
- Midlertidigt arbejdsareal
- Udtag af ny privat fællesvej
- Servitutareal
- Døds Kæder
- Vester Kæder
- Ejerskabsgrænse
- Eksisterende skel
- Privat fællesvej
- Fredskovgrænse
- Zonegrænse
- Perron
- Nyt projekteret anløb
- Matr.nr.
- Husnummer
- KF Ikke udskilt kommunevej
- K Kommunevej
- F Privat fællesvej
- P Privat vej
- S Statsvej

Planen benytter ikke nødvendigvis alle signaturer

Kommune: Stevnens  
Ejerlav: Hirmlinge By, Hirmlinge By, Enderslev By, Enderslev, Hårlev By, Hårlev, Lystrup By, Hårlev

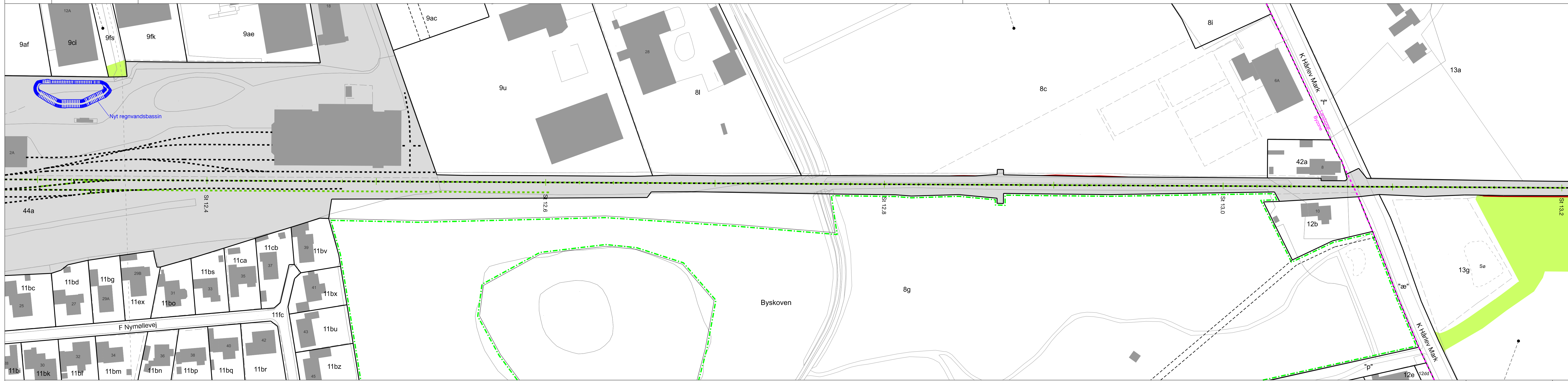
© Geodatastyrelsen 2022 Matrikelkort udtrykt 14.06.2022



Udgave	Beskrivelse

<b>Lokaltog</b>	Adresse: Lokaltog A/S Jættøvej 50 4100 Rungsted	Projektering: <b>ATKINS</b> Adresse: Anne Jacobsens Allé 17 2300 København S
1. udgave Date and initials 09.09.2022 AHE	Seneste udgave Date and initials 09.09.2022 ACD	Mål 1:1000
Udarbejdet 09.09.2022 AHE	Godkendt 09.09.2022 AHE	Tegningsnavn <b>Østbanen</b> Sporrenovering Eksproprieringsplan, Stevnens Kommune St. 10.700 - 11.800, Kege - Faxe Ladeplads
© Copyright Lokaltog A/S	Spring	Udgave 00.01
Dansk	09.09.2022	Tegning: <b>ØSTB_EXP_100_010700_001</b>
PRINT DATE: 08/07/2022 09:58:55		Side af side 1/1





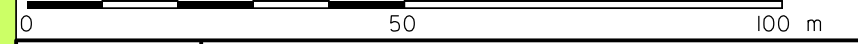
**Signaturer:**

- Eksisterende spor
- Renoveret spor
- Banearbejde ejes af Lokaltog A/S
- Eksproprieres til jernbane
- Midlertidigt arbejdsareal
- Udlæg af ny privat fællesvej
- Servitutareal
- Ejerlavsgrense
- Eksisterende skel
- Privat fællesvej
- Fredskovgrænse
- Zonegrænse
- Perron
- Nyt projekteret anlæg
- 42a Matr.nr.
- 35 Husnummer
- KF Ikke udskilt kommunevej
- K Kommunevej
- F Privat fællesvej
- P Privat vej
- S Statsvej

Planen benytter ikke nødvendigvis alle signaturer

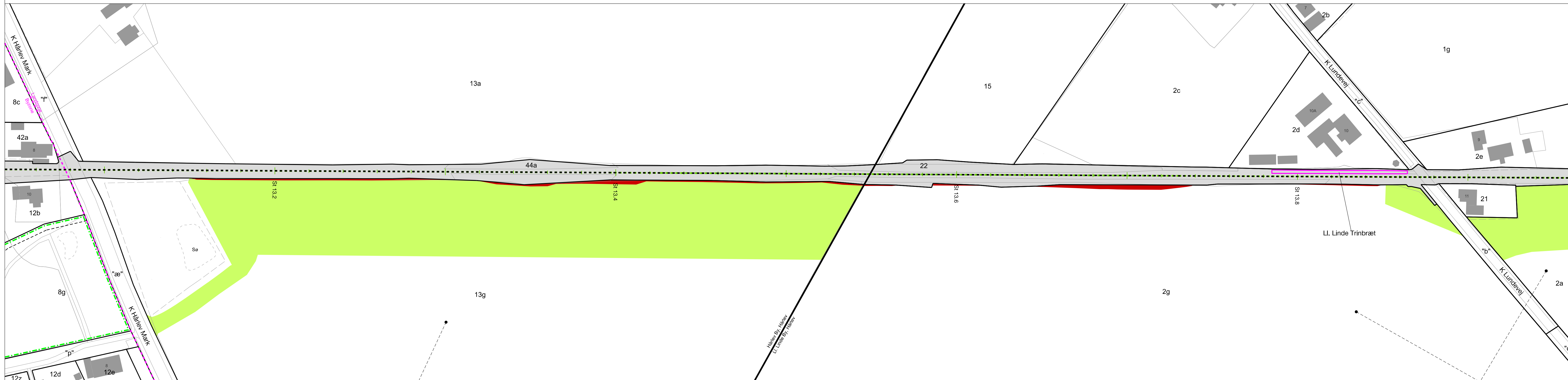
Kommune: Stevns  
Ejerlav: Hårlev By, Hårlev

© Geodatastyrelsen 2022 Matrikelkort udtrykket 14.06.2022



Udgave	Beskrivelse

<b>Lokaltog</b>	Adresse Lokaltog A/S Jættevej 50 4100 Ringsted		 Atkins Arne Jacobsens Allé 17 2300 København S
	Tegningsnavn <b>Østbanen</b> Spørreovering Ekspropriationsplan, Stevns Kommune St. 12.300 - 13.200, Køge - Faxe Ladeplads		
1. udgave Date and initials	Seneste udgave Date and initials	Mål 1:1000	Tegningsnr. <b>ØSTB EXP 100_012300_001</b>
Udarbejdet 09.09.2022 AHE	Kontrolleret 09.09.2022 ACD	Enhed m	
Godkendt 09.09.2022 ANE	Sprog Dansk	Udgave 00,01 09.09.2022	
© Copyright Lokaltog A/S	Udgave 00,01 09.09.2022		Side/af sider 1/1

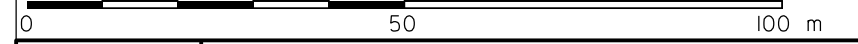


**Signaturer:**

- Eksisterende spor
- Renoveret spor
- Banearbejde ejes af Lokaltog A/S
- Eksproprieres til jernbane
- Midlertidigt arbejdsareal
- Udlæg af ny privat fællesvej
- Servitutareal
- Øster Kvarter
- Vester Kvarter
- Ejerslavsgrense
- Eksisterende skel
- Privat fællesvej
- Fredskovgrænse
- Zonegrænse
- Perron
- Nyt projekteret anlæg
- 4za Matr.nr.
- 35 Husnummer
- KF Ikke udskilt kommunevej
- K Kommunevej
- F Privat fællesvej
- P Privat vej
- S Statsvej

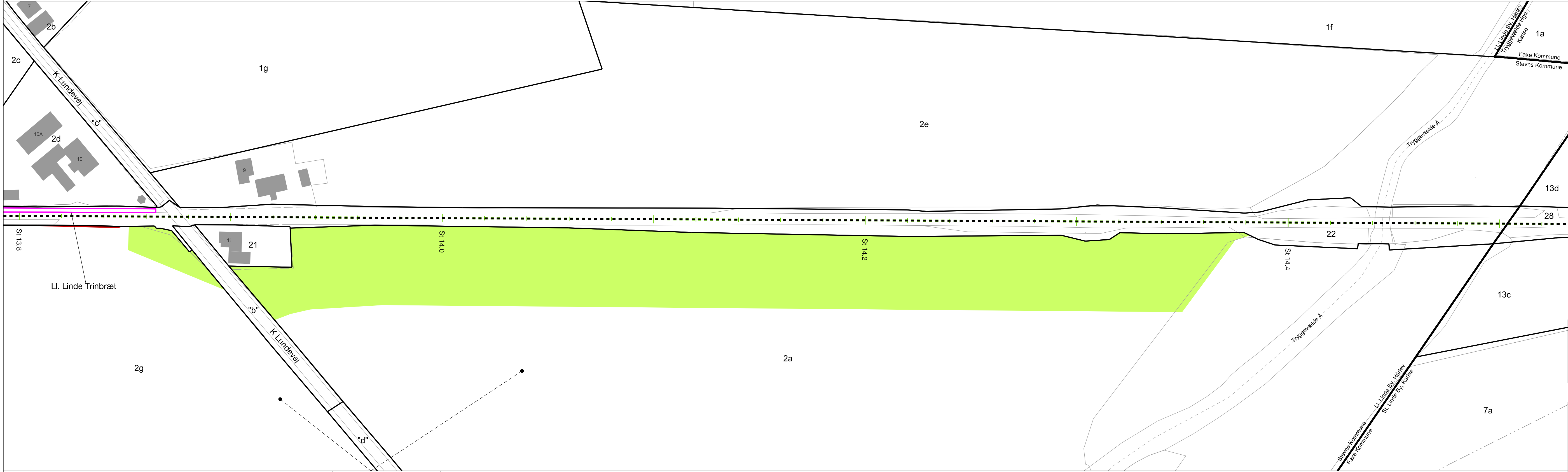
Planen benytter ikke nødvendigvis alle signaturer

Kommune: Stevns  
 Ejerslav: Hårlev By, Hårlev; Ll. Linde By, Hårlev  
 © Geodatastyrelsen 2022 Matrikelkort udtrykt 14.06.2022



Udgave	Beskrivelse

	Adresse Lokaltog A/S Jættevej 50 4100 Ringsted	 Atkins Arne Jacobsens Allé 17 2300 København S	Tegningsnavn <b>Østbanen</b> Sporrenovering Ekspropriationsplan, Stevns Kommune St. 13.100 - 13.900, Køge - Faxe Ladeplads	
			1. udgave Date and initials 09.09.2022 AHE	Seneste udgave Date and initials 09.09.2022 ACD
Udarbejdet 09.09.2022 AHE	Godkendt 09.09.2022 ANE	Sprog Dansk	Udgave 00,01 09.09.2022	Side/af sider 1/1




**Signaturer:**

- Eksisterende spor
- Renoveret spor
- Baneareal ejes af Lokaltog A/S
- Eksproprieres til jernbane
- Midlertidigt arbejdsareal
- Udlæg af ny privat fællesvej
- Servitutareal
- Øster Kvarter
- Vester Kvarter
- Ejerlavsgrense
- Eksisterende skel
- Privat fællesvej
- Fredskovgrænse
- Zonegrænse
- Perron
- Nyt projekteret anlæg
- 4za Matr.nr.
- 35 Husnummer
- KF Ikke udskilt kommunevej
- K Kommunevej
- F Privat fællesvej
- P Privat vej
- S Statsvej

Planen benytter ikke nødvendigvis alle signaturer

Kommune: Stevns  
 Ejerlav: Ll. Linde By, Hårlev  
 © Geodatastyrelsen 2022 Matrikelkort udtrykt 14.06.2022



Udgave	Beskrivelse

	Adresse Lokaltog A/S Jættevej 50 4100 Ringsted	Projektering  Member of the STB Lunde Group Atkins Arne Jacobsens Allé 17 2300 København S
	Tegningsnavn <b>Østbanen</b> Sporrenovering Ekspropriationsplan, Stevns Kommune St. 13.800 - 14.500, Køge - Faxe Ladeplads	

1. udgave Date and initials	09.09.2022 AHE	Seneste udgave Date and initials		Mål 1:1000
Udarbejdet	09.09.2022 AHE	Kontrolleret	09.09.2022 ACD	Enhed m
Godkendt	09.09.2022 ANE			

© Copyright Lokaltog A/S	Sprog Dansk	Udgave 00.01	09.09.2022	Tegningsnr. ØSTB_EXP_100_013800_001	Side/af sider 1/1
--------------------------	----------------	-----------------	------------	--	----------------------